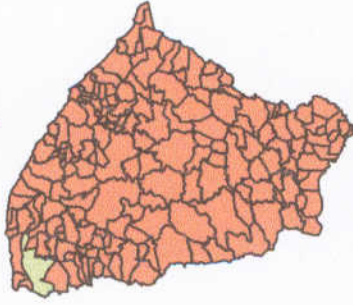


LOCALIZAÇÃO DO MUNICÍPIO



ELEMENTOS DO MAPA

- PARADA ALUNO
- PARADA ESCOLA
- ROTA

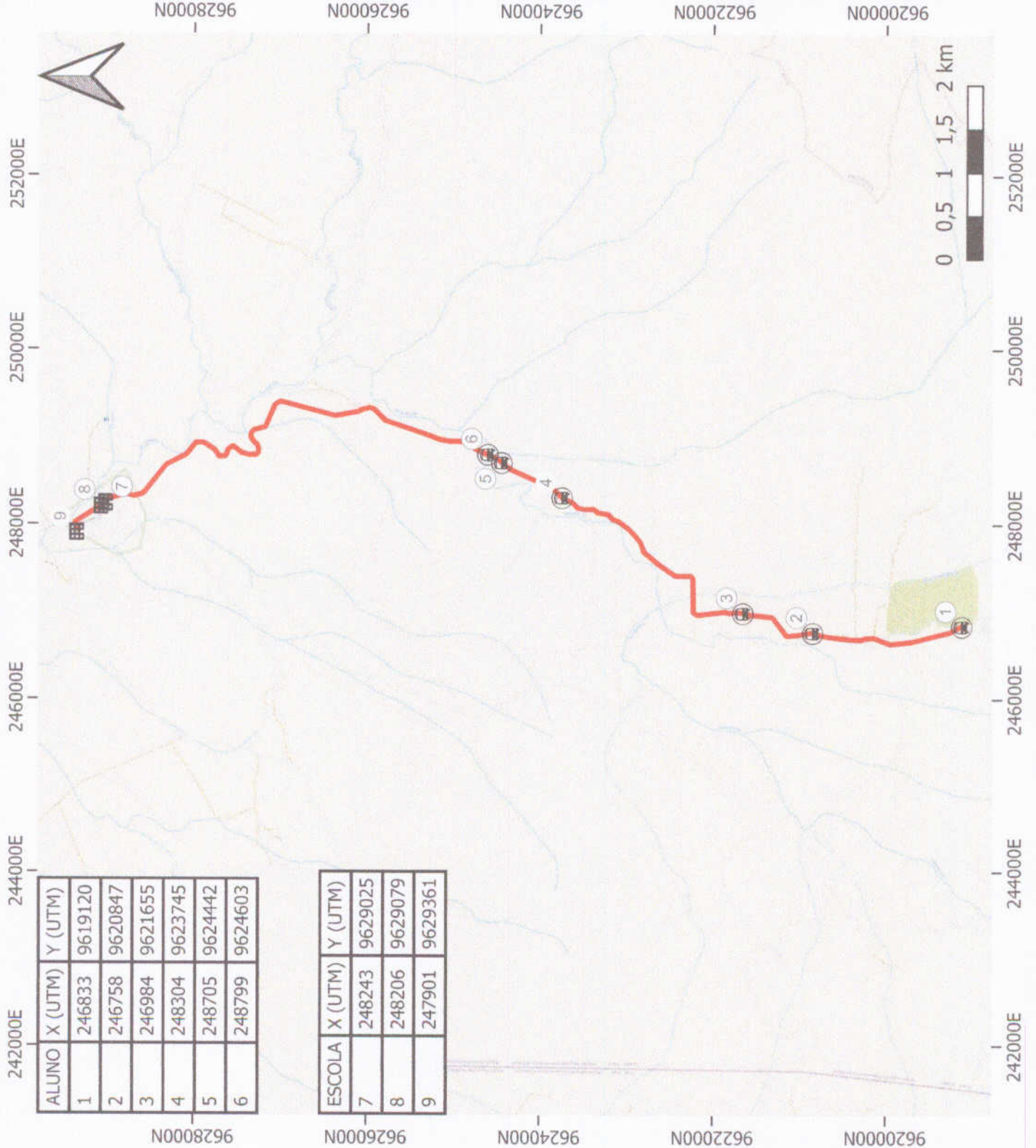
N° DA ROTA: 112

TURNO: MANHÃ

**EXTENSÃO DA ROTA IDA E VOLTA:
26 KM**



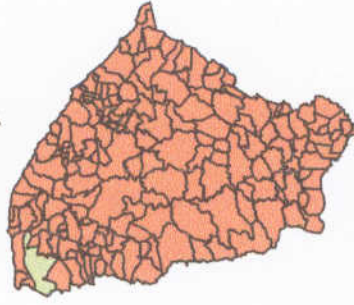
PERCURSO DA ROTA



ALUNO	X (UTM)	Y (UTM)
1	246833	9619120
2	246758	9620847
3	246984	9621655
4	248304	9623745
5	248705	9624442
6	248799	9624603

ESCOLA	X (UTM)	Y (UTM)
7	248243	9629025
8	248206	9629079
9	247901	9629361

LOCALIZAÇÃO DO MUNICÍPIO



ELEMENTOS DO MAPA

- PARADA ALUNO
- PARADA ESCOLA
- ROTA

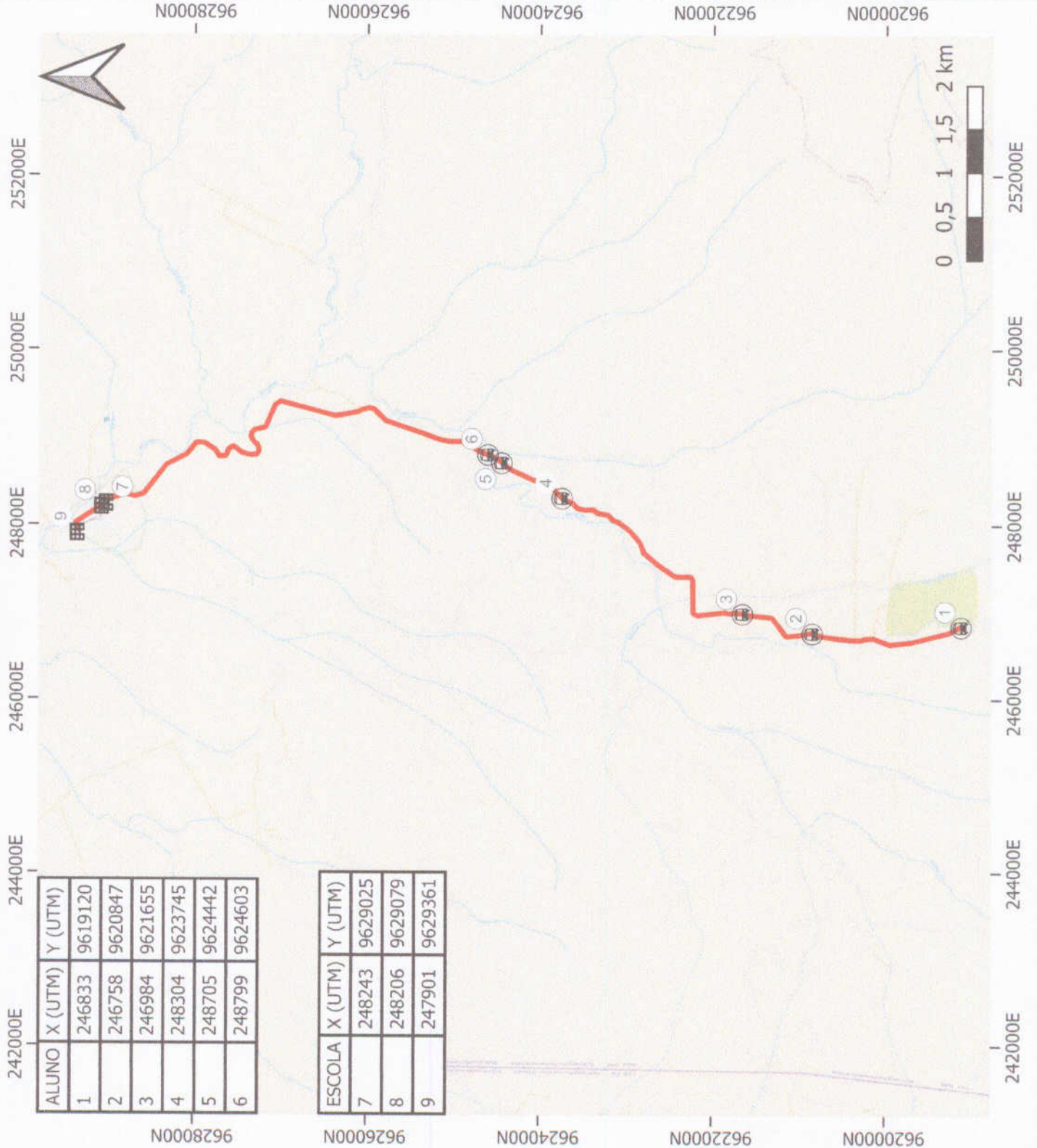
N° DA ROTA: 112

TURNO: TARDE

EXTENSÃO DA ROTA IDA E VOLTAS:
26 KM



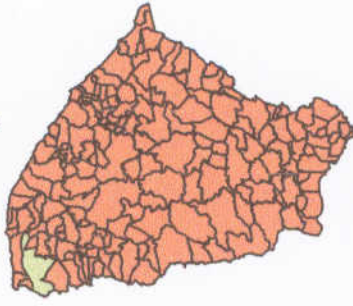
PERCURSO DA ROTA






ALUNO	X (UTM)	Y (UTM)
1	246833	9619120
2	246758	9620847
3	246984	9621655
4	248304	9623745
5	248705	9624442
6	248799	9624603

ESCOLA	X (UTM)	Y (UTM)
7	248243	9629025
8	248206	9629079
9	247901	9629361

LOCALIZAÇÃO DO MUNICÍPIO



ELEMENTOS DO MAPA

-  PARADA ALUNO
-  PARADA ESCOLA
-  ROTA

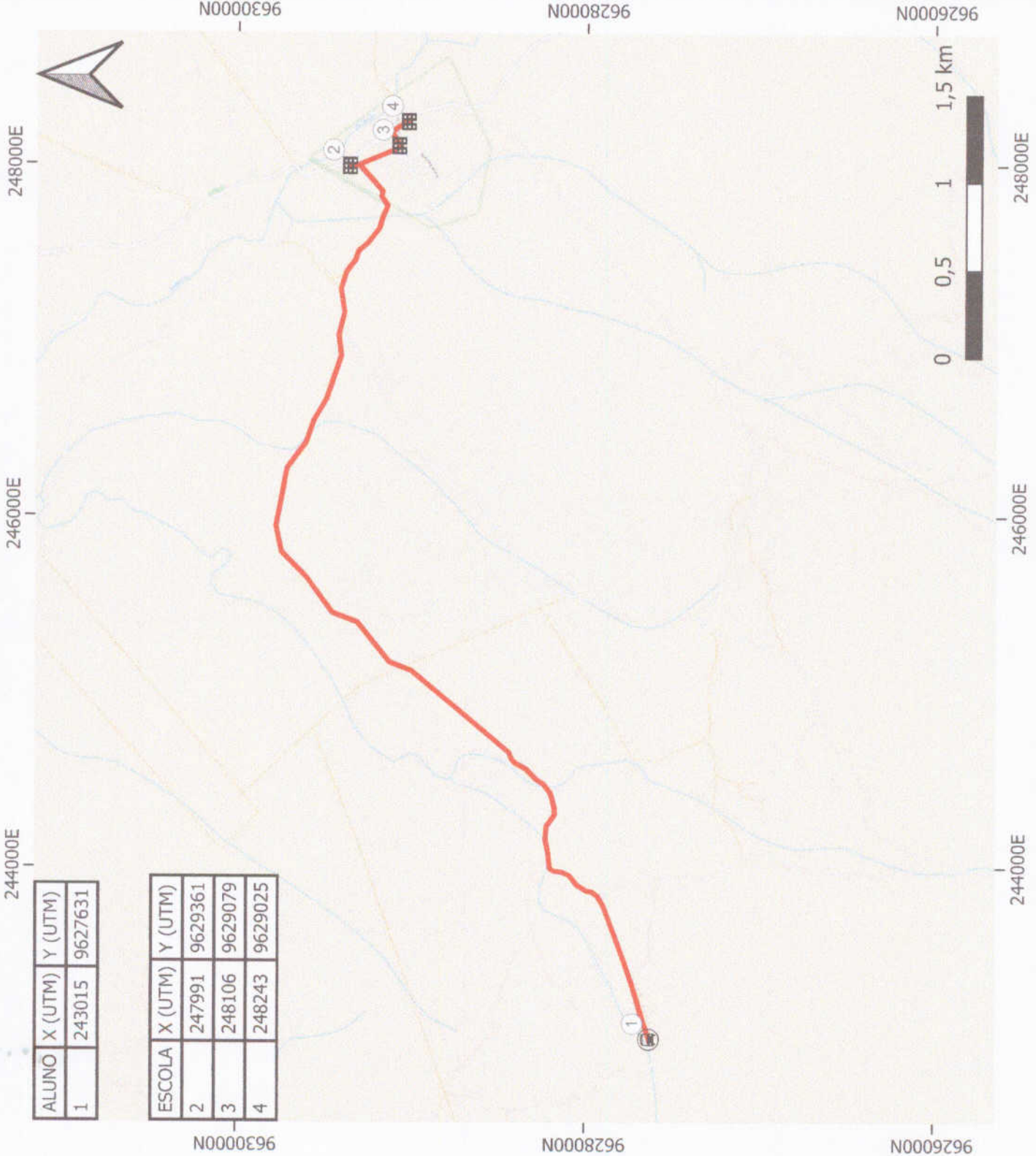
N° DA ROTA: 113

TURNO: MANHÃ

**EXTENSÃO DA ROTA IDA E VOLTA:
14 KM**


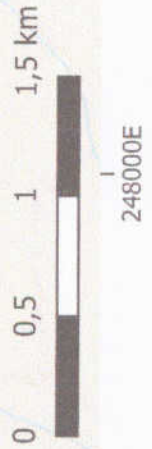


PERCORSO DA ROTA

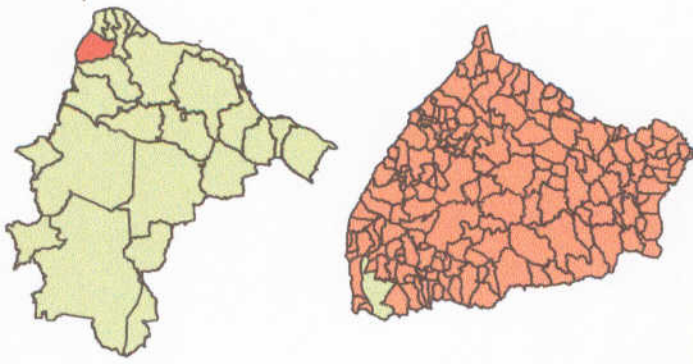


ALUNO	X (UTM)	Y (UTM)
1	243015	9627631

ESCOLA	X (UTM)	Y (UTM)
2	247991	9629361
3	248106	9629079
4	248243	9629025



LOCALIZAÇÃO DO MUNICÍPIO



ELEMENTOS DO MAPA

- PARADA ALUNO
- PARADA ESCOLA
- ROTA

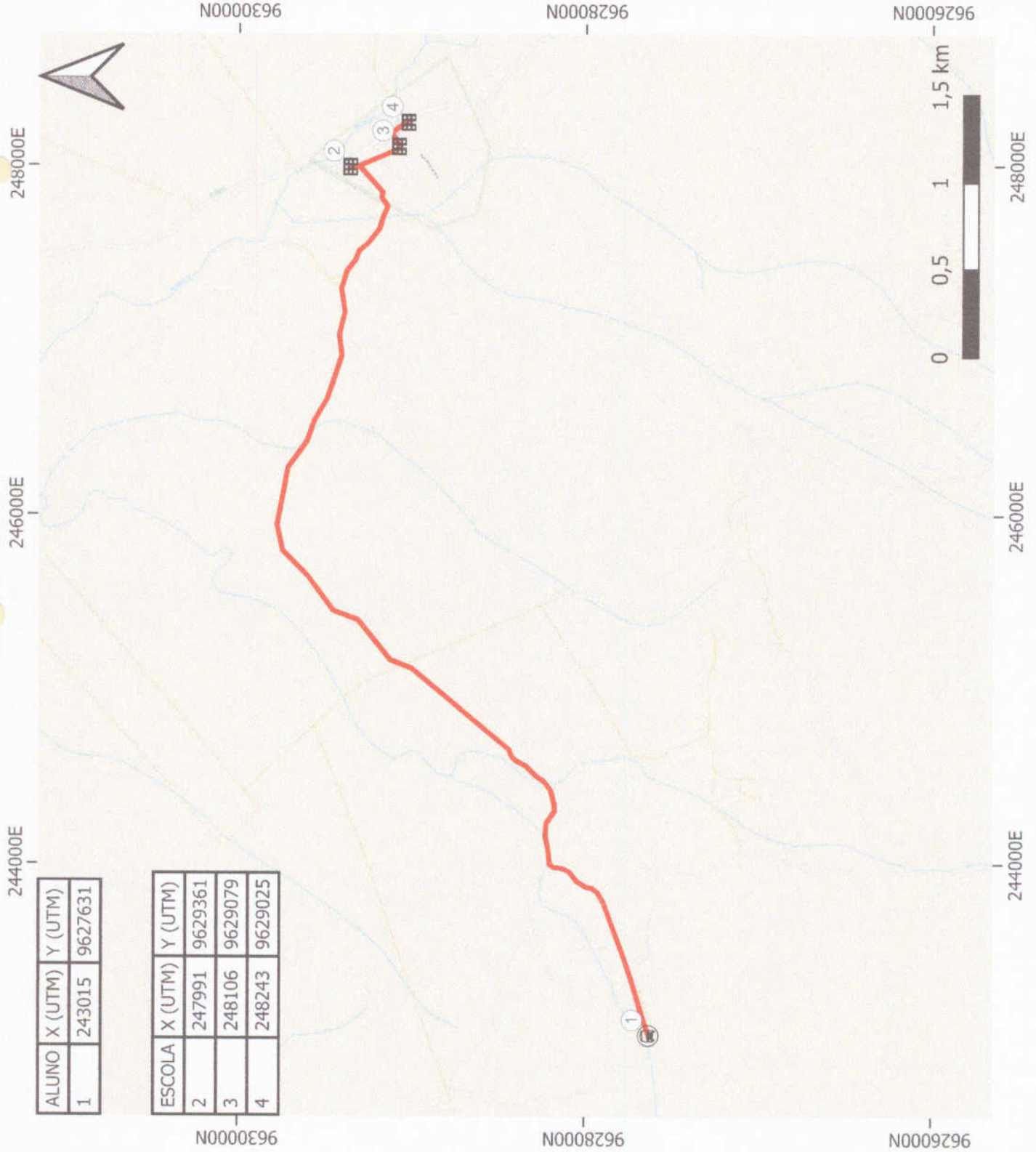
Nº DA ROTA: 113

TURNO: TARDE

EXTENSÃO DA ROTA IDA E VOLTA:
14 KM



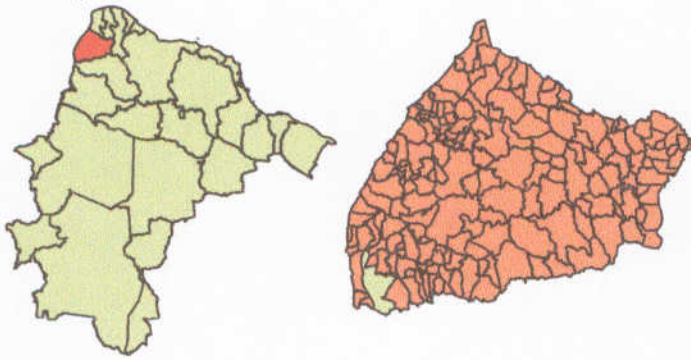
PERCORSO DA ROTA



ALUNO	X (UTM)	Y (UTM)
1	243015	9627631

ESCOLA	X (UTM)	Y (UTM)
2	247991	9629361
3	248106	9629079
4	248243	9629025

LOCALIZAÇÃO DO MUNICÍPIO



ELEMENTOS DO MAPA

- PARADA ALUNO
- PARADA ESCOLA
- ROTA

N° DA ROTA: 114

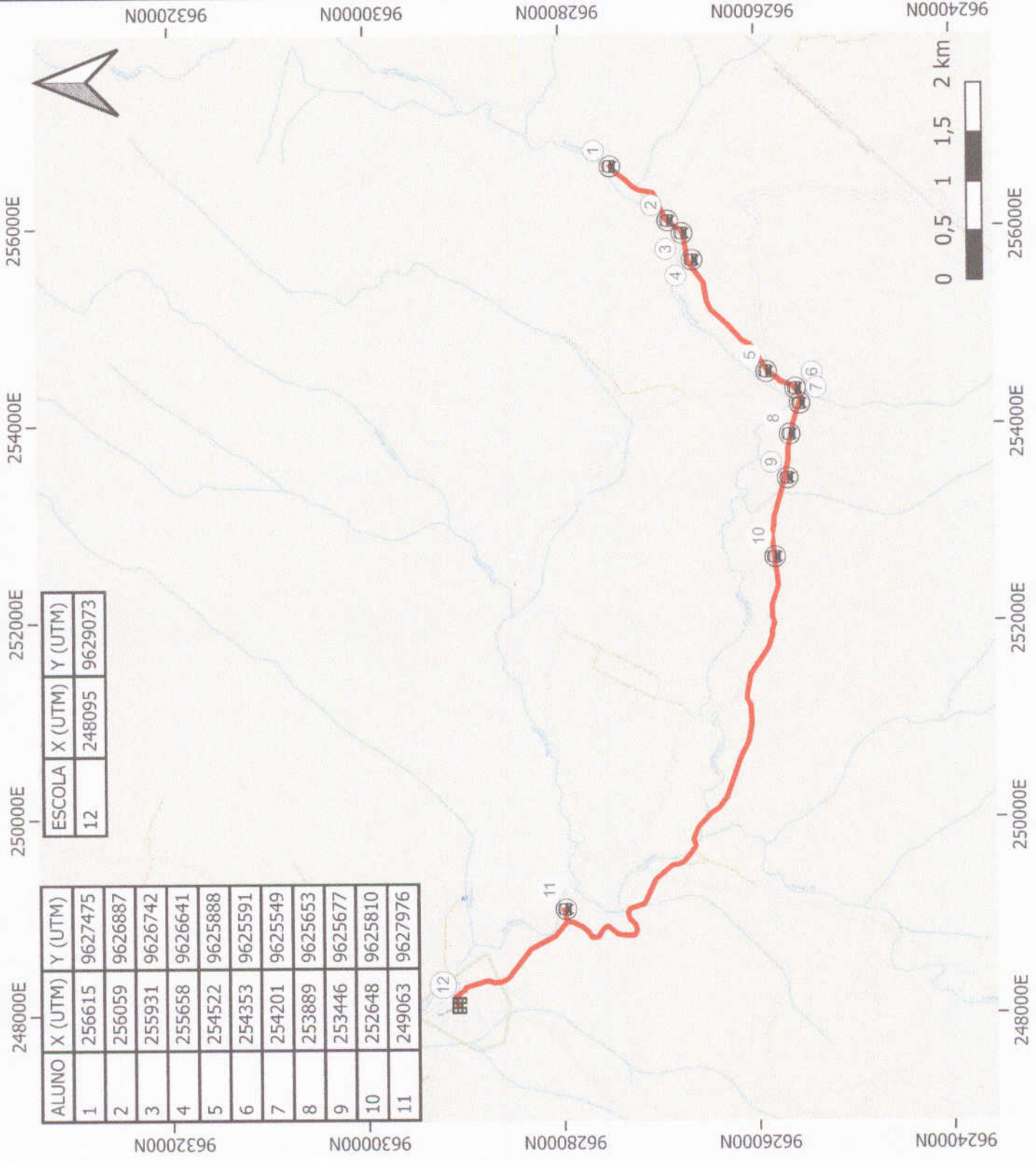
TURNO: MANHÃ

EXTENSÃO DA ROTA IDA E VOLTA:

24 KM



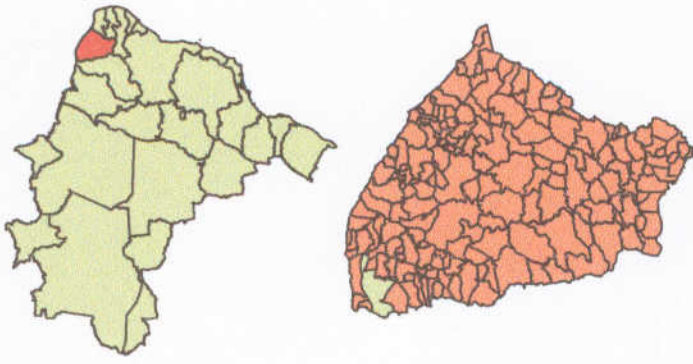
PERCORSO DA ROTA



ALUNO	X (UTM)	Y (UTM)
1	256615	9627475
2	256059	9626887
3	255931	9626742
4	255658	9626641
5	254522	9625888
6	254353	9625591
7	254201	9625549
8	253889	9625653
9	253446	9625677
10	252648	9625810
11	249063	9627976

ESCOLA	X (UTM)	Y (UTM)
12	248095	9629073

LOCALIZAÇÃO DO MUNICÍPIO



ELEMENTOS DO MAPA

- PARADA ALUNO
- PARADA ESCOLA
- ROTA

N° DA ROTA: 114

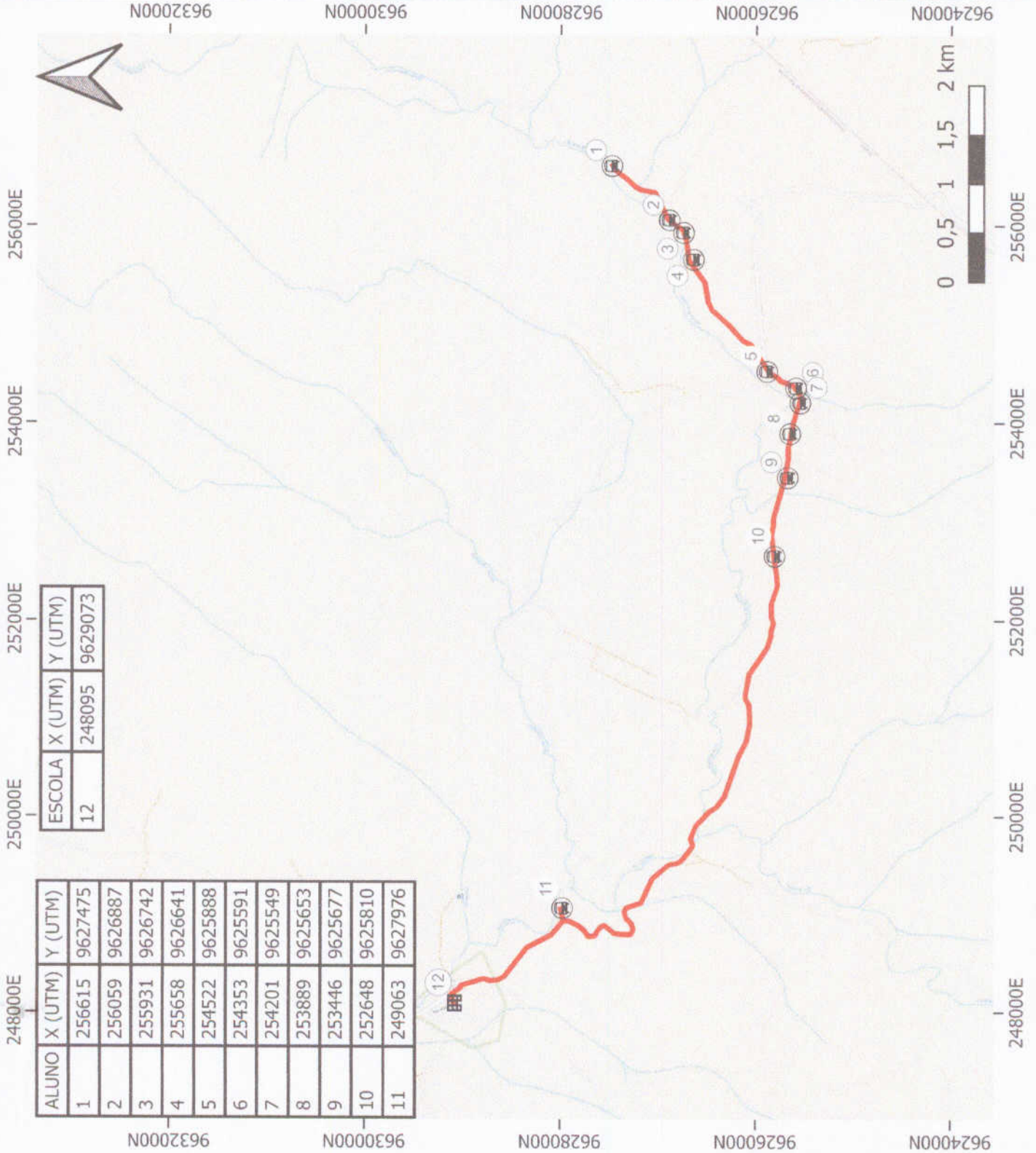
TURNO: TARDE

**EXTENSÃO DA ROTA IDA E VOLTA:
24 KM**



Granja
Cuidando da nossa gente

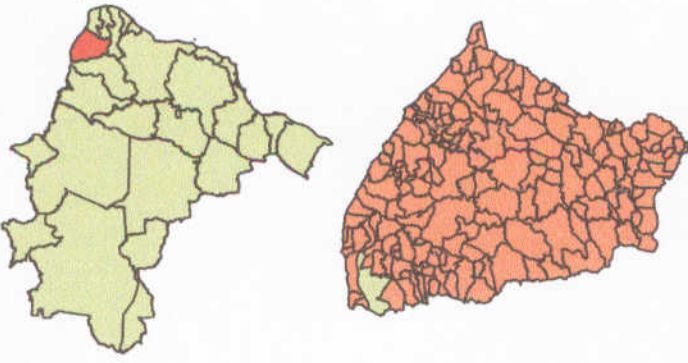
PERCORSO DA ROTA



ALUNO	X (UTM)	Y (UTM)
1	256615	9627475
2	256059	9626887
3	255931	9626742
4	255658	9626641
5	254522	9625888
6	254353	9625591
7	254201	9625549
8	253889	9625653
9	253446	9625677
10	252648	9625810
11	249063	9627976

ESCOLA	X (UTM)	Y (UTM)
12	248095	9629073

LOCALIZAÇÃO DO MUNICÍPIO



ELEMENTOS DO MAPA

-  PARADA ALUNO
-  PARADA ESCOLA
-  ROTA

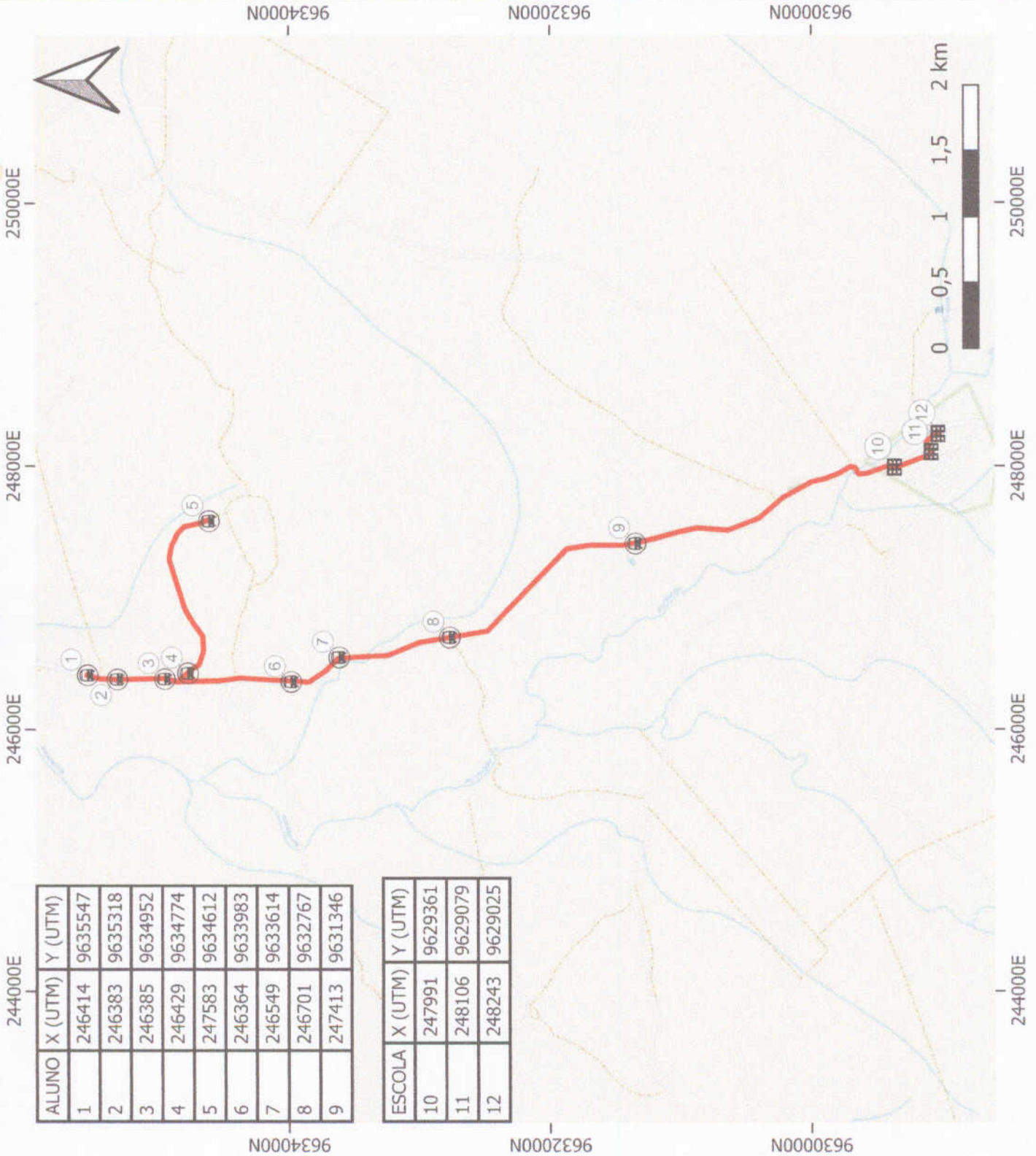
N° DA ROTA: 115

TURNO: MANHÃ

**EXTENSÃO DA ROTA IDA E VOLTA:
21 KM**



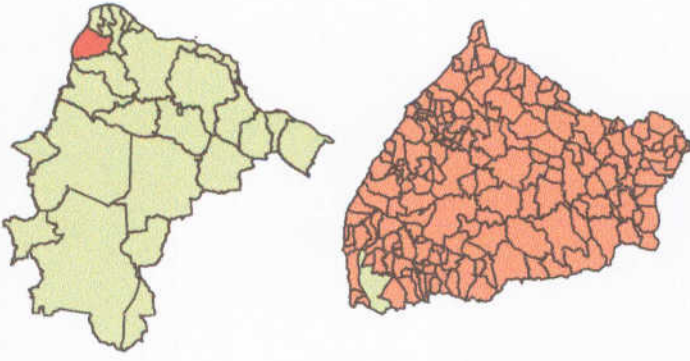
PERCORSO DA ROTA



ALUNO	X (UTM)	Y (UTM)
1	246414	9635547
2	246383	9635318
3	246385	9634952
4	246429	9634774
5	247583	9634612
6	246364	9633983
7	246549	9633614
8	246701	9632767
9	247413	9631346

ESCOLA	X (UTM)	Y (UTM)
10	247991	9629361
11	248106	9629079
12	248243	9629025

LOCALIZAÇÃO DO MUNICÍPIO



ELEMENTOS DO MAPA

- PARADA ALUNO
- PARADA ESCOLA
- ROTA

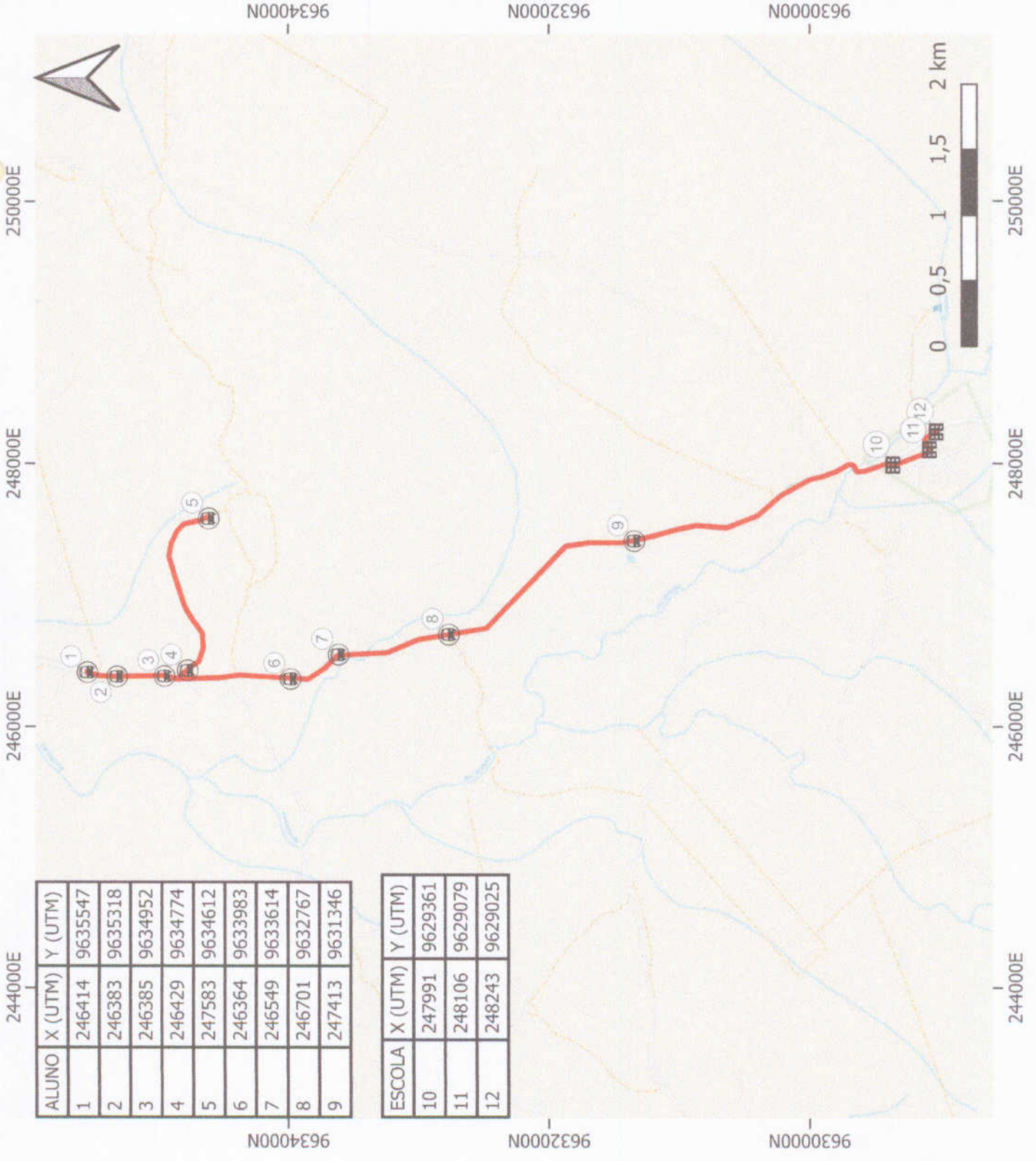
N° DA ROTA: 115

TURNO: TARDE

EXTENSÃO DA ROTA IDA E VOLTAS:
21 KM



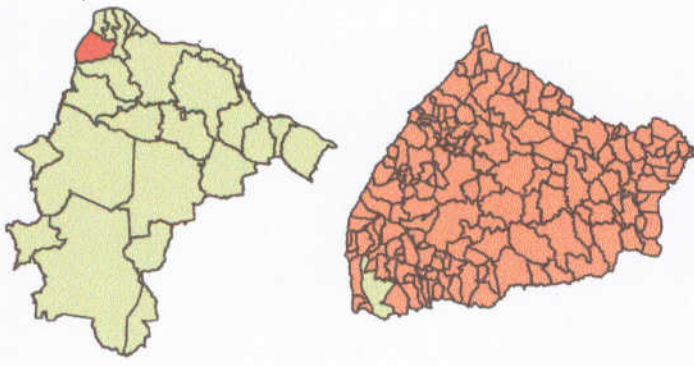
PERCORSO DA ROTA



ALUNO	X (UTM)	Y (UTM)
1	246414	9635547
2	246383	9635318
3	246385	9634952
4	246429	9634774
5	247583	9634612
6	246364	9633983
7	246549	9633614
8	246701	9632767
9	247413	9631346

ESCOLA	X (UTM)	Y (UTM)
10	247991	9629361
11	248106	9629079
12	248243	9629025

LOCALIZAÇÃO DO MUNICÍPIO



ELEMENTOS DO MAPA

-  PARADA ALUNO
-  PARADA ESCOLA
-  ROTA

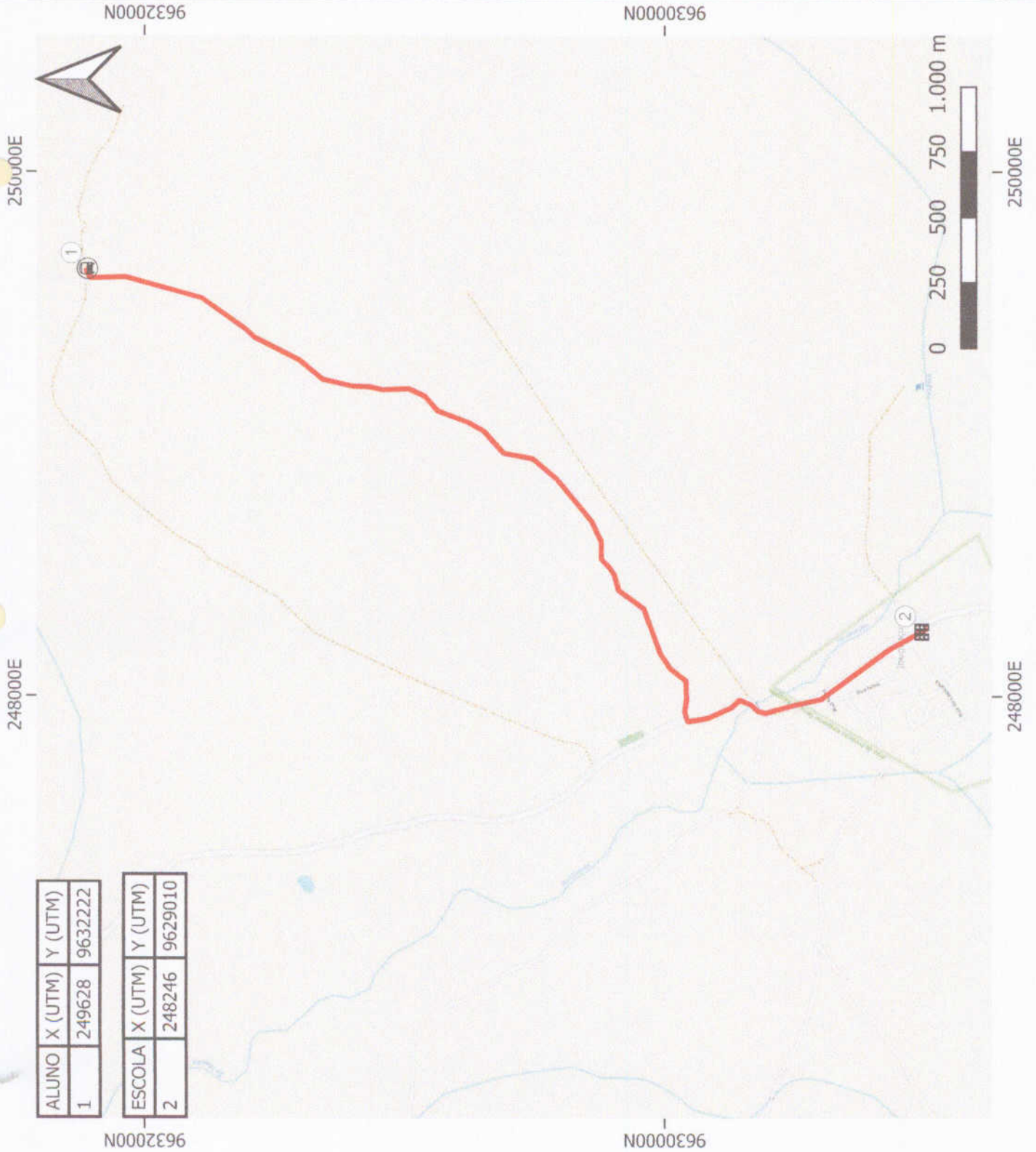
N° DA ROTA: 116

TURNO: MANHÃ

EXTENSÃO DA ROTA IDA E VOLTA: 9 KM



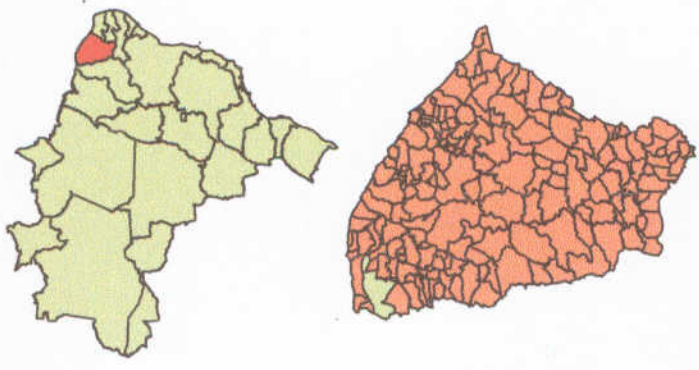
PERCORSO DA ROTA



ALUNO	X (UTM)	Y (UTM)
1	249628	9632222

ESCOLA	X (UTM)	Y (UTM)
2	248246	9629010

LOCALIZAÇÃO DO MUNICÍPIO



ELEMENTOS DO MAPA

- PARADA ALUNO
- PARADA ESCOLA
- ROTA

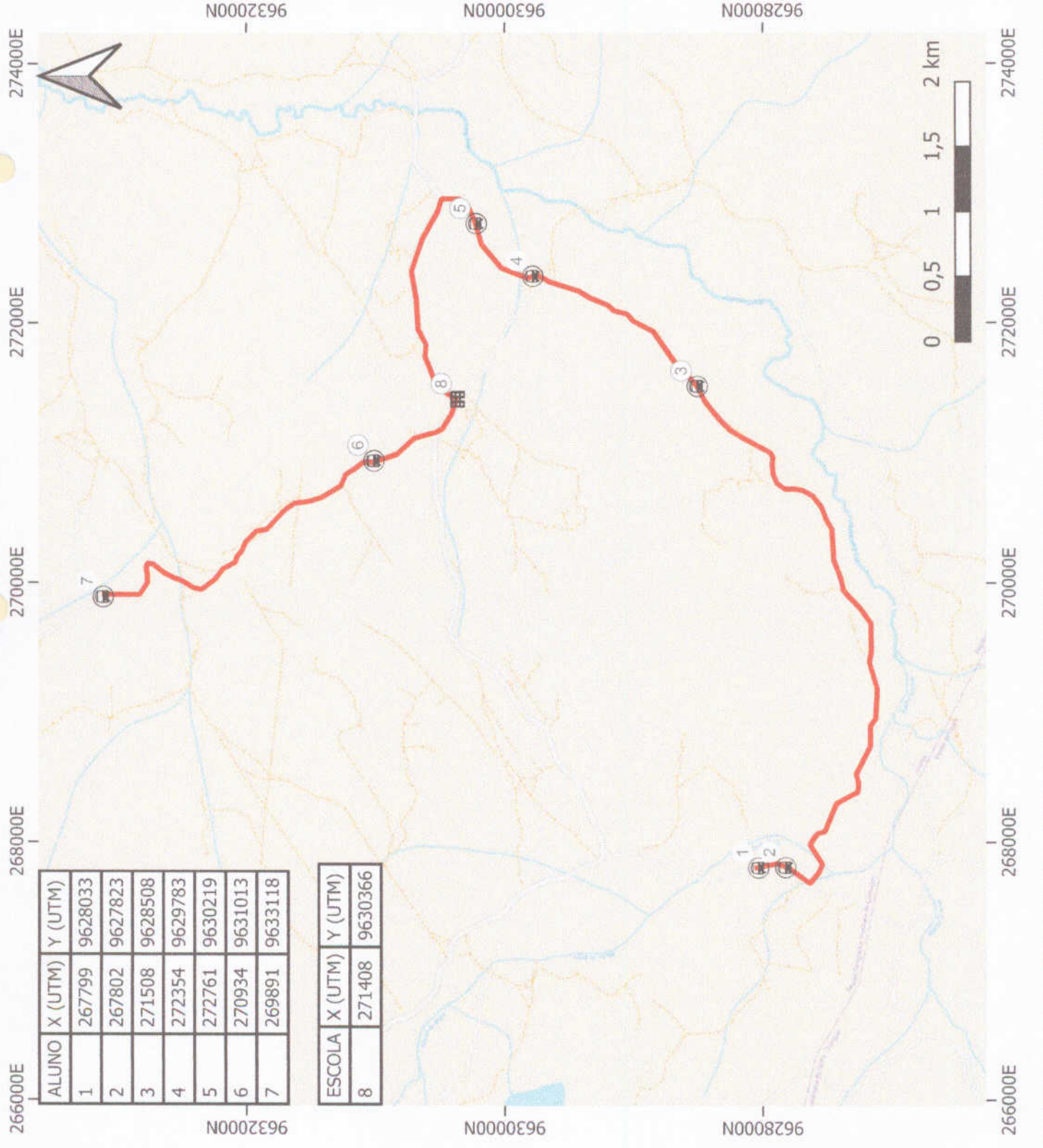
N° DA ROTA: 117

TURNO: MANHÃ

**EXTENSÃO DA ROTA IDA E VOLTA:
34 KM**



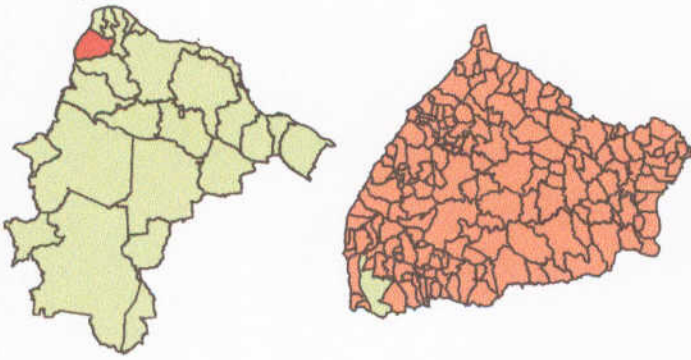
PERCORSO DA ROTA



ALUNO	X (UTM)	Y (UTM)
1	267799	9628033
2	267802	9627823
3	271508	9628508
4	272354	9629783
5	272761	9630219
6	270934	9631013
7	269891	9633118

ESCOLA	X (UTM)	Y (UTM)
8	271408	9630366

LOCALIZAÇÃO DO MUNICÍPIO



ELEMENTOS DO MAPA

- PARADA ALUNO
- PARADA ESCOLA
- ROTA

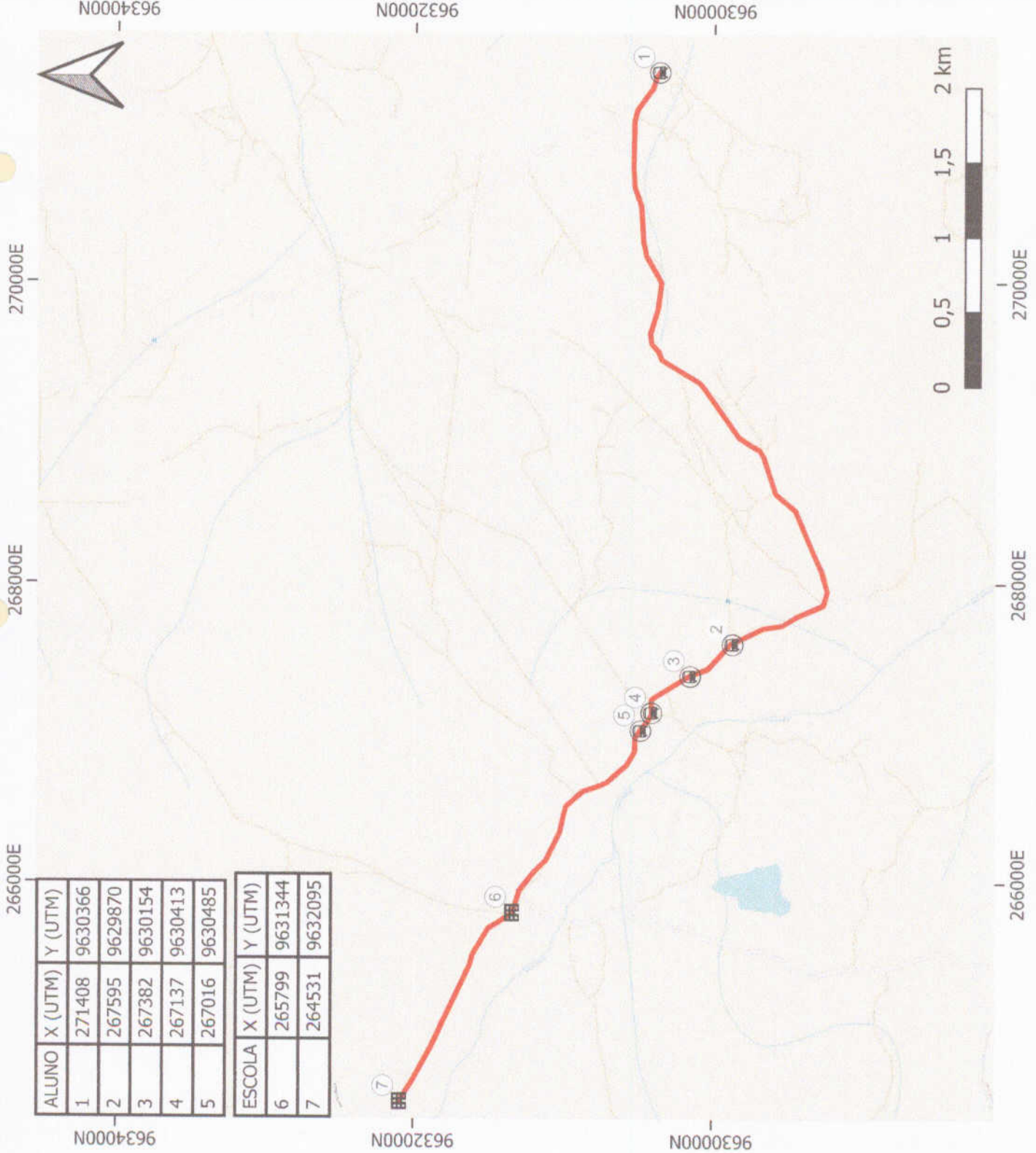
N° DA ROTA: 117

TURNO: TARDE

**EXTENSÃO DA ROTA IDA E VOLTA:
18 KM**



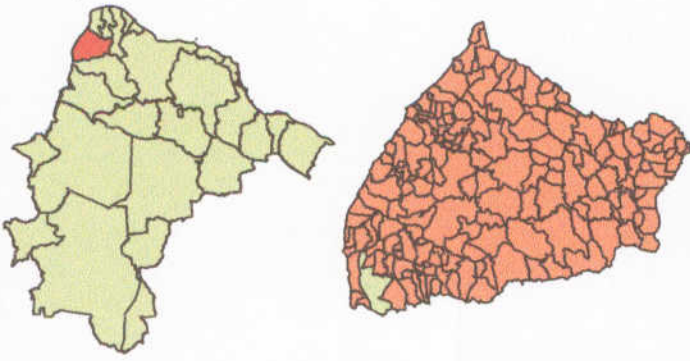
PERCORSO DA ROTA



ALUNO	X (UTM)	Y (UTM)
1	271408	9630366
2	267595	9629870
3	267382	9630154
4	267137	9630413
5	267016	9630485

ESCOLA	X (UTM)	Y (UTM)
6	265799	9631344
7	264531	9632095

LOCALIZAÇÃO DO MUNICÍPIO



ELEMENTOS DO MAPA

-  PARADA ESCOLA
-  PARADA ALUNO
-  ROTA

N° DA ROTA: 118

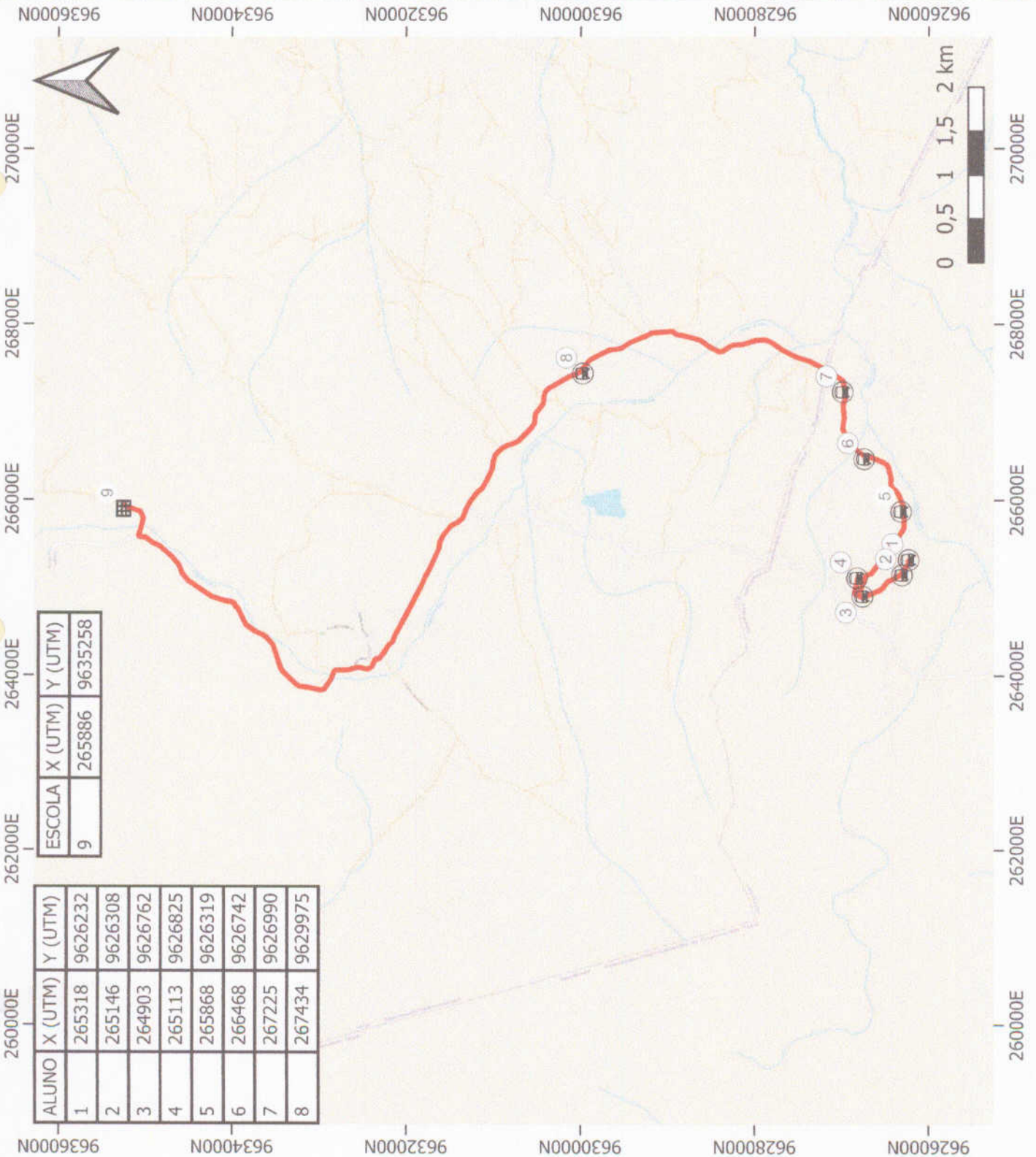
TURNO: MANHÃ

EXTENSÃO DA ROTA IDA E VOLTA:

40 KM



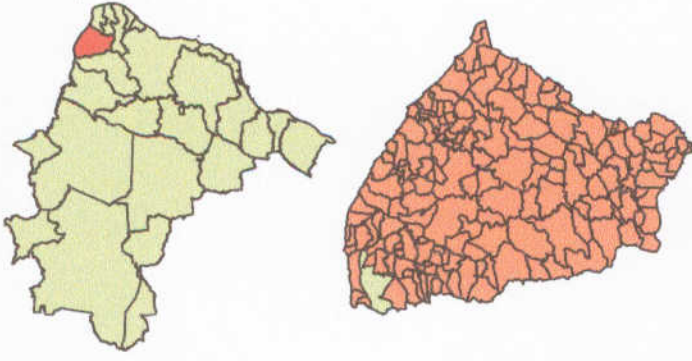
PERCORSO DA ROTA



ESCOLA	X (UTM)	Y (UTM)
9	265886	9635258

ALUNO	X (UTM)	Y (UTM)
1	265318	9626232
2	265146	9626308
3	264903	9626762
4	265113	9626825
5	265868	9626319
6	266468	9626742
7	267225	9626990
8	267434	9629975

LOCALIZAÇÃO DO MUNICÍPIO



ELEMENTOS DO MAPA

- PARADA ALUNO
- PARADA ESCOLA
- ROTA

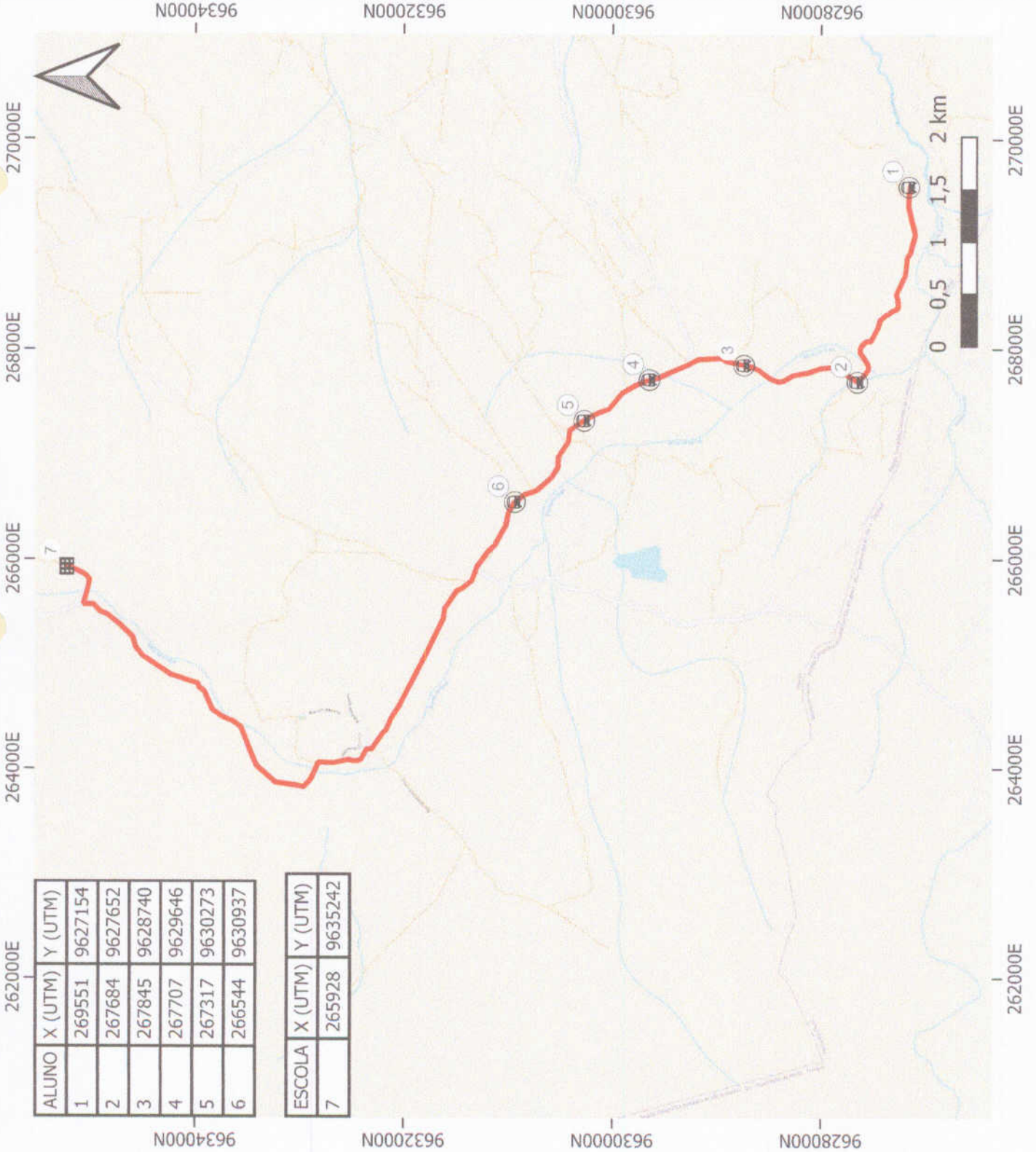
N° DA ROTA: 119

TURNO: MANHÃ

**EXTENSÃO DA ROTA IDA E VOLTA:
29 KM**



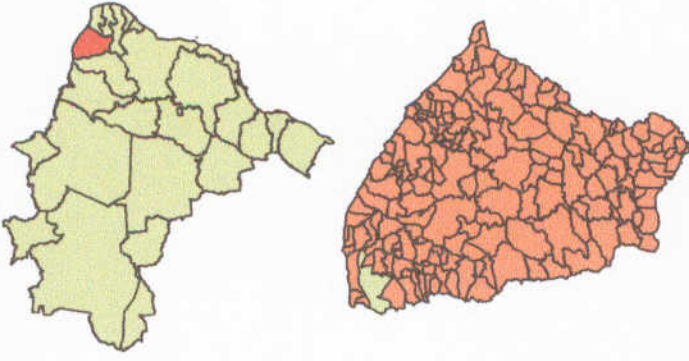
PERCORSO DA ROTA



ALUNO	X (UTM)	Y (UTM)
1	269551	9627154
2	267684	9627652
3	267845	9628740
4	267707	9629646
5	267317	9630273
6	266544	9630937

ESCOLA	X (UTM)	Y (UTM)
7	265928	9635242

LOCALIZAÇÃO DO MUNICÍPIO



ELEMENTOS DO MAPA

-  PARADA ALUNO
-  PARADA ESCOLA
-  ROTA

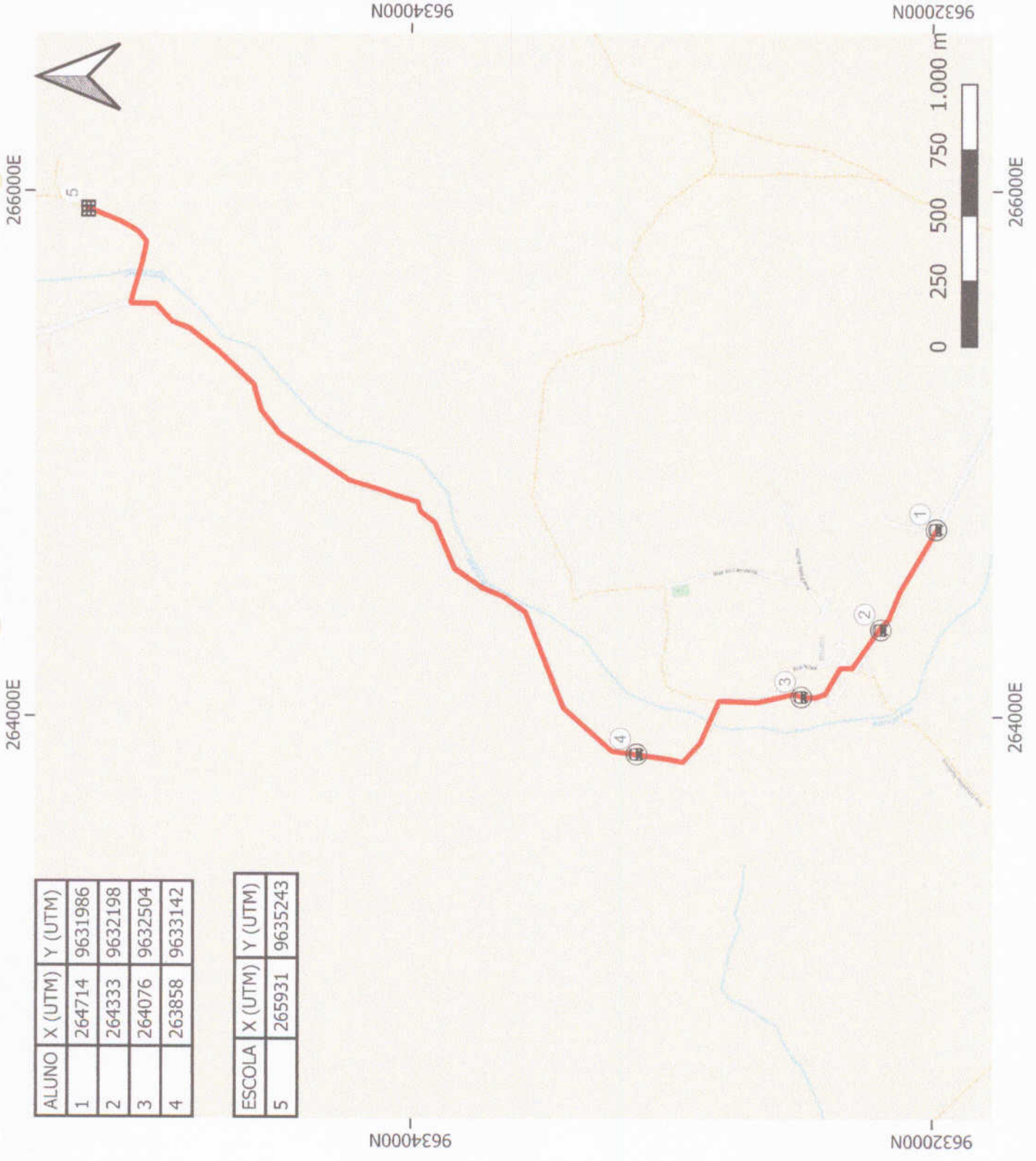
N° DA ROTA: 120

TURNO: MANHÃ

**EXTENSÃO DA ROTA IDA E VOLTA:
12 KM**



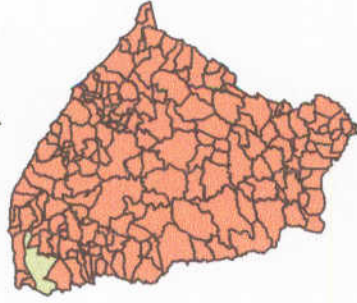
PERCORSO DA ROTA



ALUNO	X (UTM)	Y (UTM)
1	264714	9631986
2	264333	9632198
3	264076	9632504
4	263858	9633142

ESCOLA	X (UTM)	Y (UTM)
5	265931	9635243

LOCALIZAÇÃO DO MUNICÍPIO



ELEMENTOS DO MAPA

- PARADA ALLUNO
- PARADA ESCOLA
- ROTA

N° DA ROTA: 121

TURNO: MANHÃ

**EXTENSÃO DA ROTA IDA E VOLTA:
12 KM**

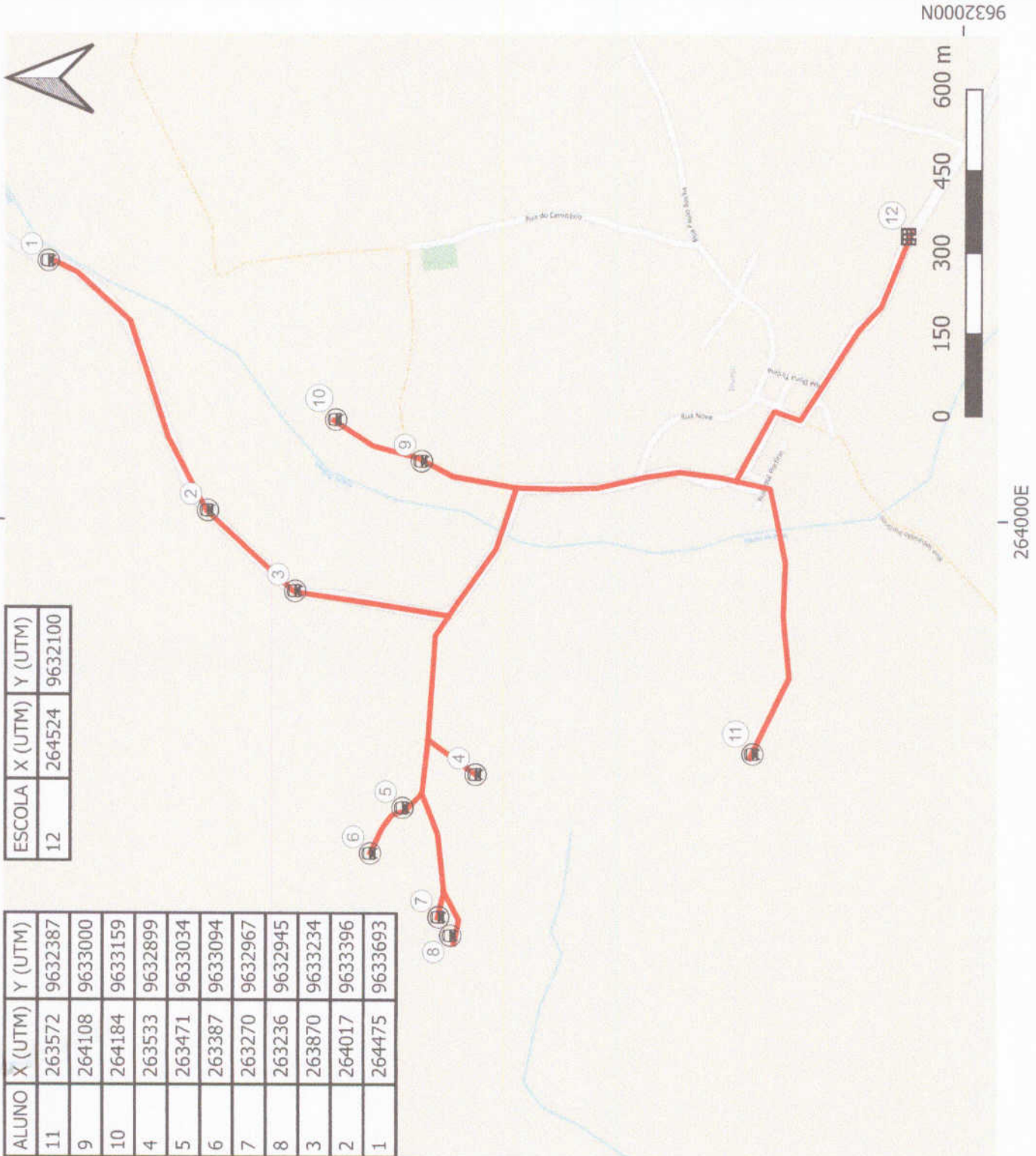


PERCORSO DA ROTA

264000E

ESCOLA	X (UTM)	Y (UTM)
12	264524	9632100

ALUNO	X (UTM)	Y (UTM)
11	263572	9632387
9	264108	9633000
10	264184	9633159
4	263533	9632899
5	263471	9633034
6	263387	9633094
7	263270	9632967
8	263236	9632945
3	263870	9633234
2	264017	9633396
1	264475	9633693

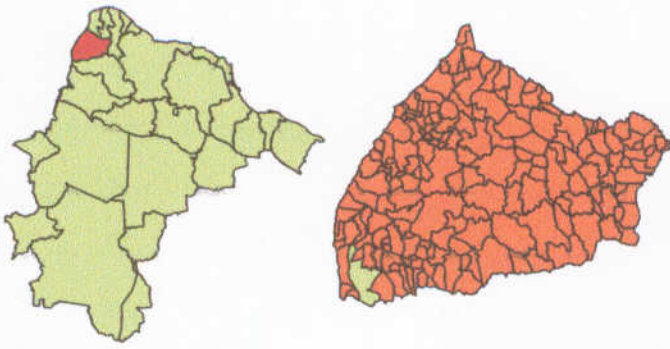


963200N

264000E

963200N

LOCALIZAÇÃO DO MUNICÍPIO



ELEMENTOS DO MAPA

- PARADA ALUNO
- PARADA ESCOLA
- ROTA

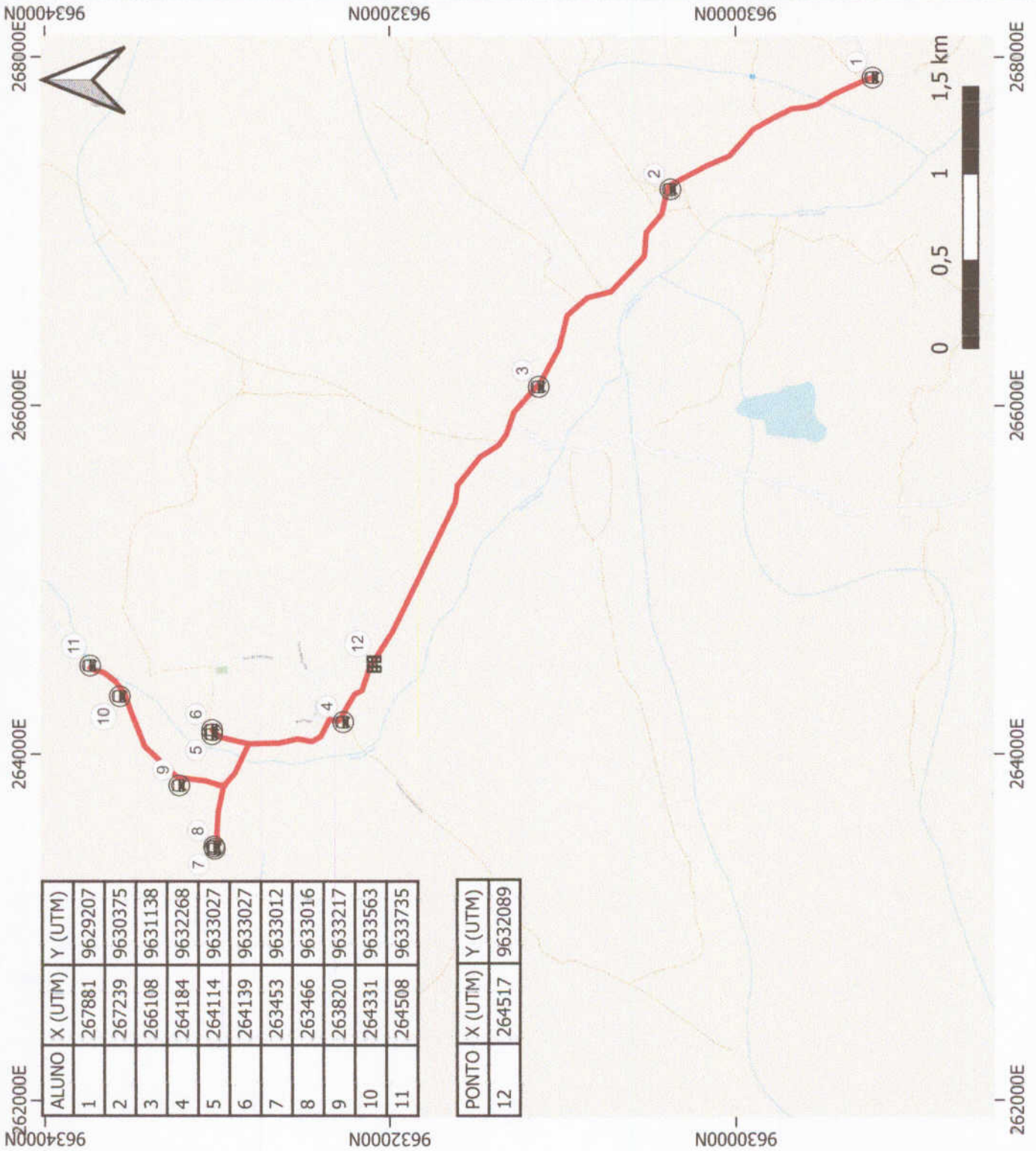
Nº DA ROTA: 121

TURNOS: TARDE

**EXTENSÃO DA ROTA IDA E VOLTA:
24 KM**



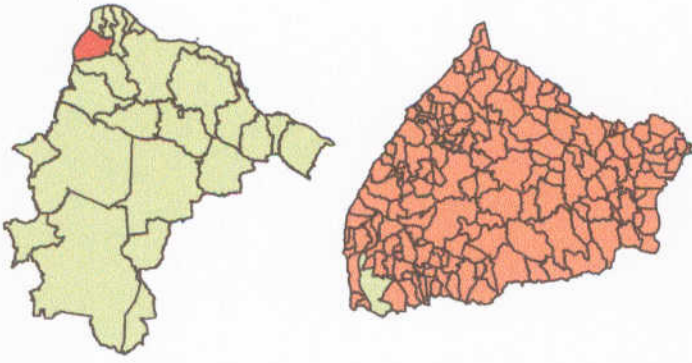
PERCURSO DA ROTA



ALUNO	X (UTM)	Y (UTM)
1	267881	9629207
2	267239	9630375
3	266108	9631138
4	264184	9632268
5	264114	9633027
6	264139	9633027
7	263453	9633012
8	263466	9633016
9	263820	9633217
10	264331	9633563
11	264508	9633735

PONTO	X (UTM)	Y (UTM)
12	264517	9632089

LOCALIZAÇÃO DO MUNICÍPIO



ELEMENTOS DO MAPA

- ROTA
- PARADA ALUNO
- PARADA ESCOLA

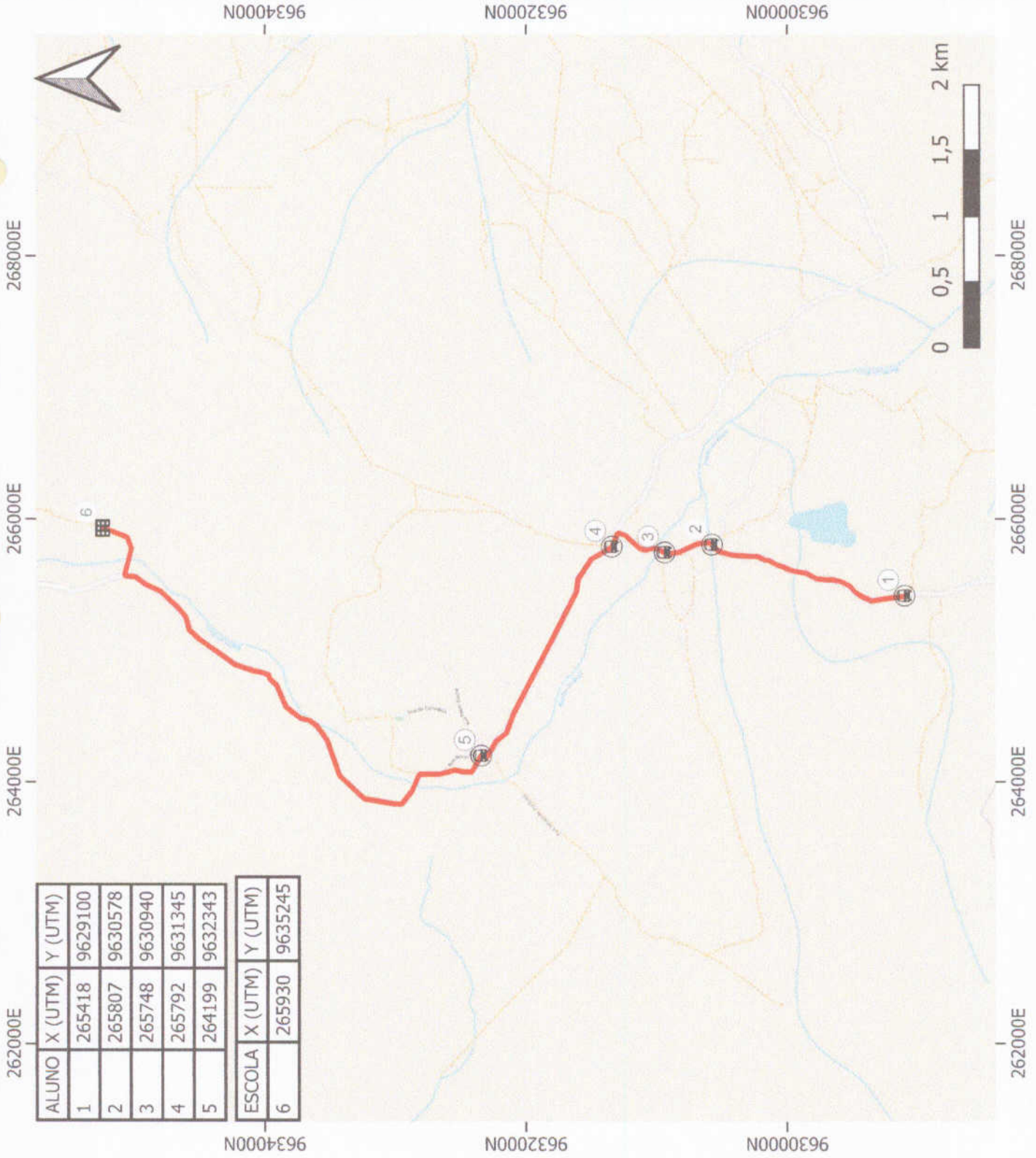
N° DA ROTA: 122

TURNO: MANHÃ

**EXTENSÃO DA ROTA IDA E VOLTA:
20 KM**



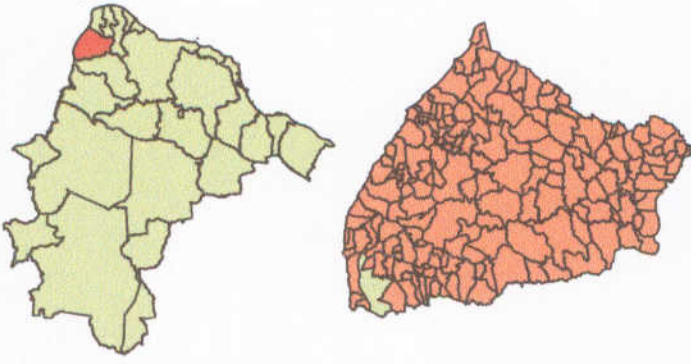
PERCORSO DA ROTA



ALUNO	X (UTM)	Y (UTM)
1	265418	9629100
2	265807	9630578
3	265748	9630940
4	265792	9631345
5	264199	9632343

ESCOLA	X (UTM)	Y (UTM)
6	265930	9635245

LOCALIZAÇÃO DO MUNICÍPIO



ELEMENTOS DO MAPA

- PARADA ALUNO
- PARADA ESCOLA
- ROTA

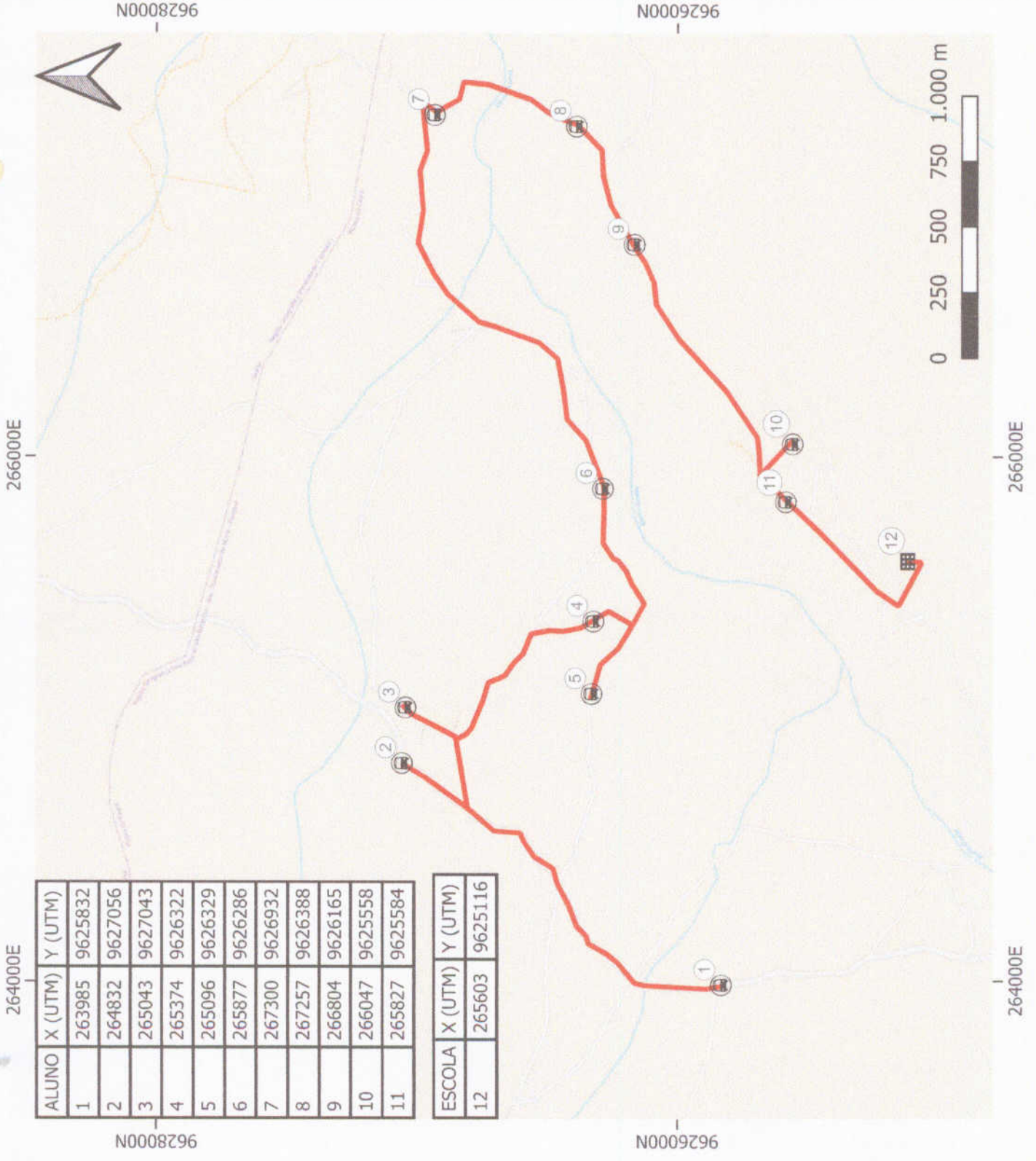
N° DA ROTA: 123

TURNO: MANHÃ

**EXTENSÃO DA ROTA IDA E VOLTA:
20 KM**



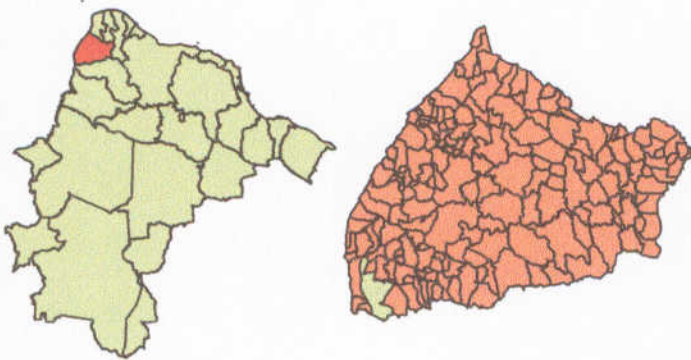
PERCORSO DA ROTA



ALUNO	X (UTM)	Y (UTM)
1	263985	9625832
2	264832	9627056
3	265043	9627043
4	265374	9626322
5	265096	9626329
6	265877	9626286
7	267300	9626932
8	267257	9626388
9	266804	9626165
10	266047	9625558
11	265827	9625584

ESCOLA	X (UTM)	Y (UTM)
12	265603	9625116

LOCALIZAÇÃO DO MUNICÍPIO



ELEMENTOS DO MAPA

-  PARADA ALUNO
-  PARADA ESCOLA
-  ROTA

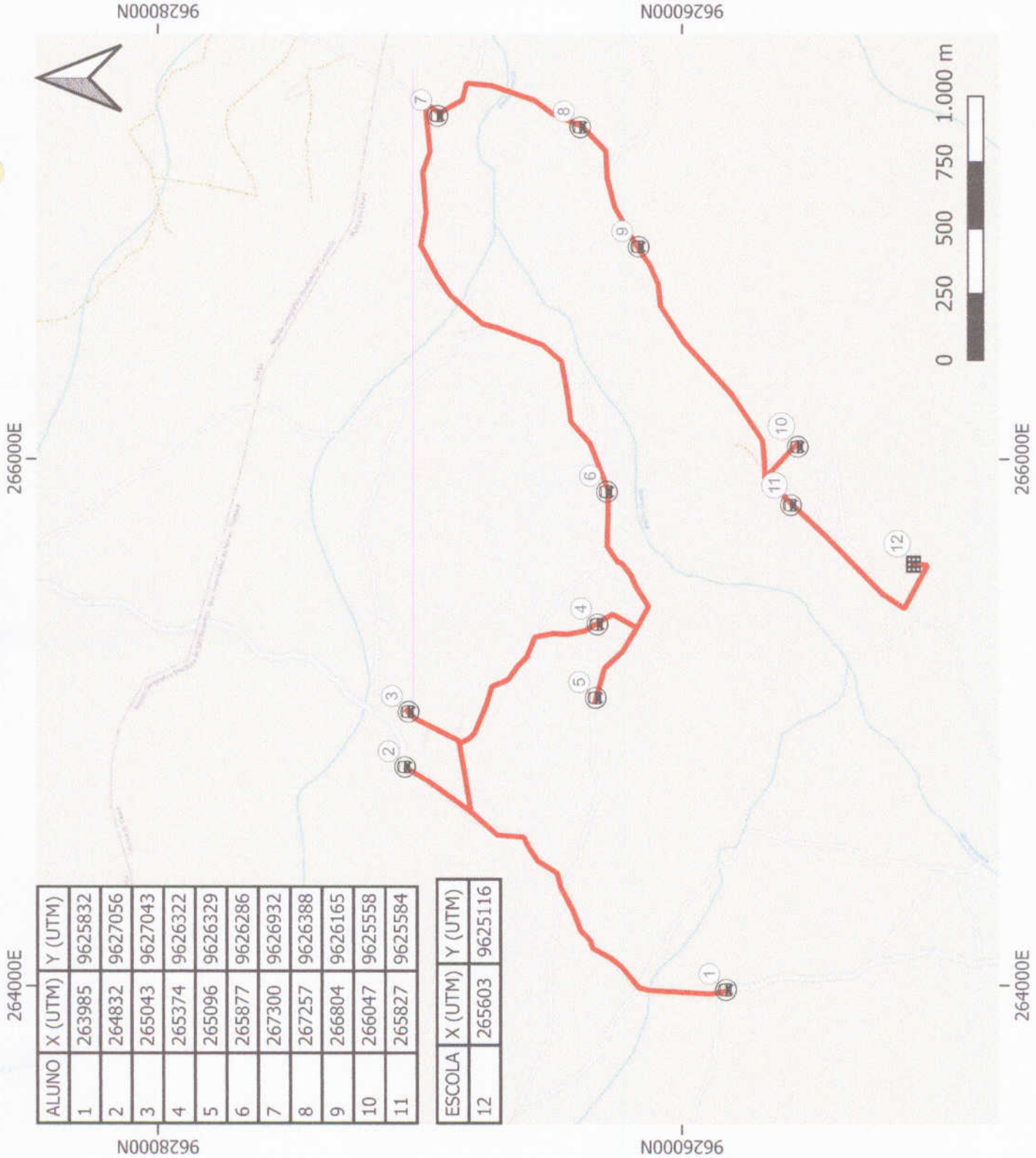
N° DA ROTA: 123

TURNO: TARDE

**EXTENSÃO DA ROTA IDA E VOLTA:
20 KM**



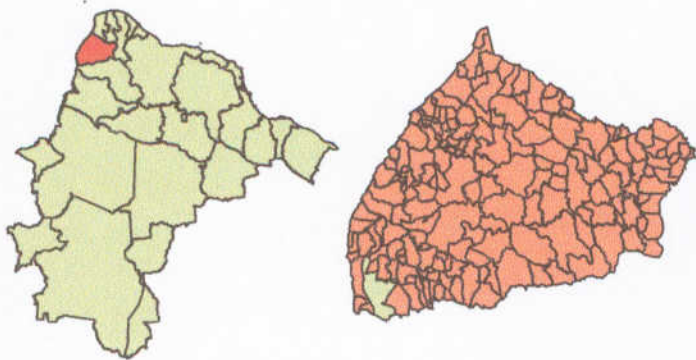
PERCORSO DA ROTA



ALUNO	X (UTM)	Y (UTM)
1	263985	9625832
2	264832	9627056
3	265043	9627043
4	265374	9626322
5	265096	9626329
6	265877	9626286
7	267300	9626932
8	267257	9626388
9	266804	9626165
10	266047	9625558
11	265827	9625584

ESCOLA	X (UTM)	Y (UTM)
12	265603	9625116

LOCALIZAÇÃO DO MUNICÍPIO



ELEMENTOS DO MAPA

-  PARADA ALLUNO
-  PARADA ESCOLA
-  ROTA

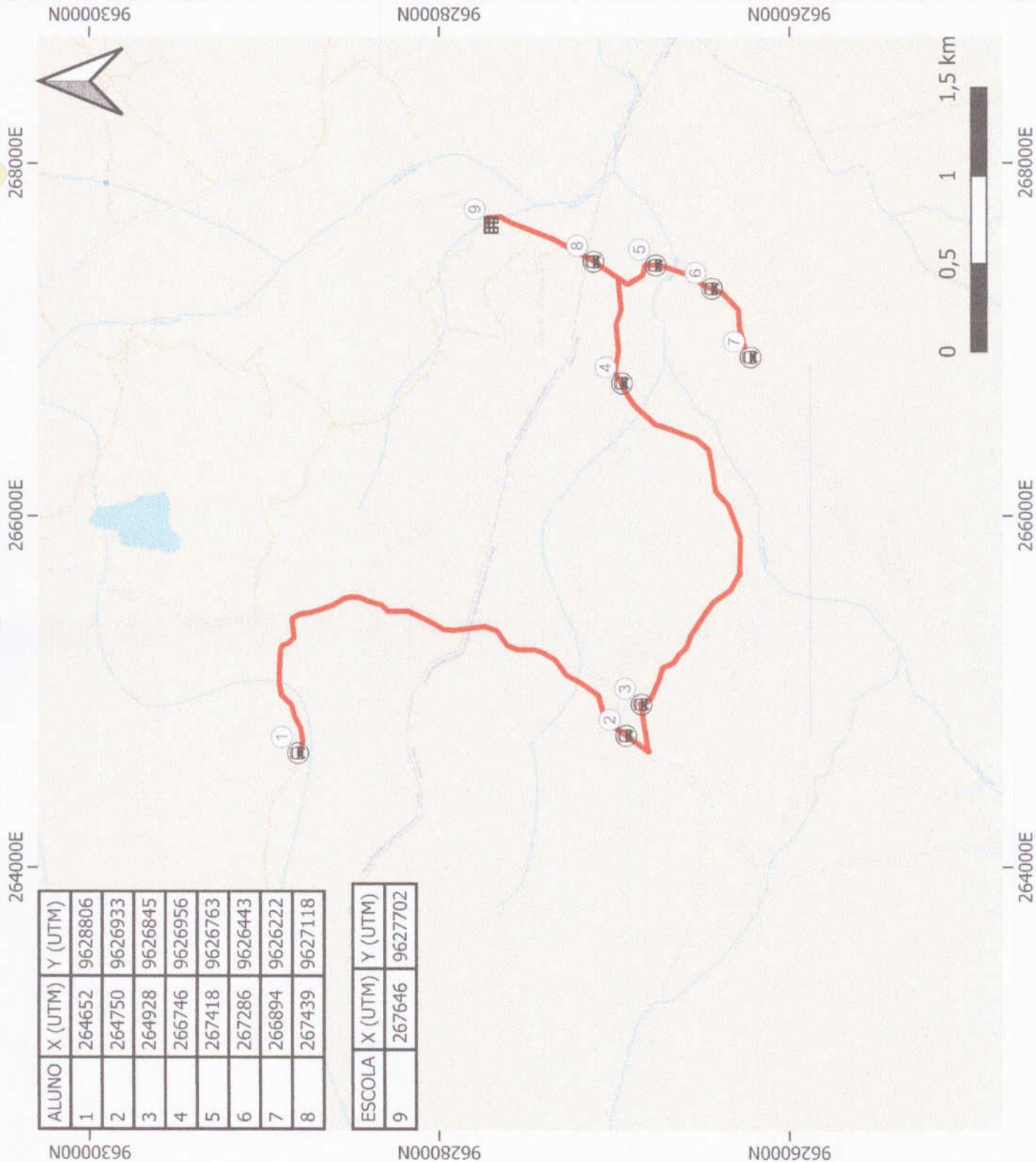
N° DA ROTA: 124

TURNO: MANHÃ

**EXTENSÃO DA ROTA IDA E VOLTA:
12 KM**



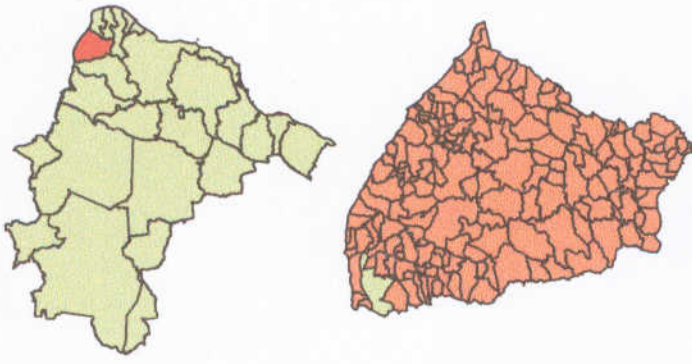
PERCORSO DA ROTA



ALUNO	X (UTM)	Y (UTM)
1	264652	9628806
2	264750	9626933
3	264928	9626845
4	266746	9626956
5	267418	9626763
6	267286	9626443
7	266894	9626222
8	267439	9627118

ESCOLA	X (UTM)	Y (UTM)
9	267646	9627702

LOCALIZAÇÃO DO MUNICÍPIO



ELEMENTOS DO MAPA

- PARADA ALUNO
- PARADA ESCOLA
- ROTA

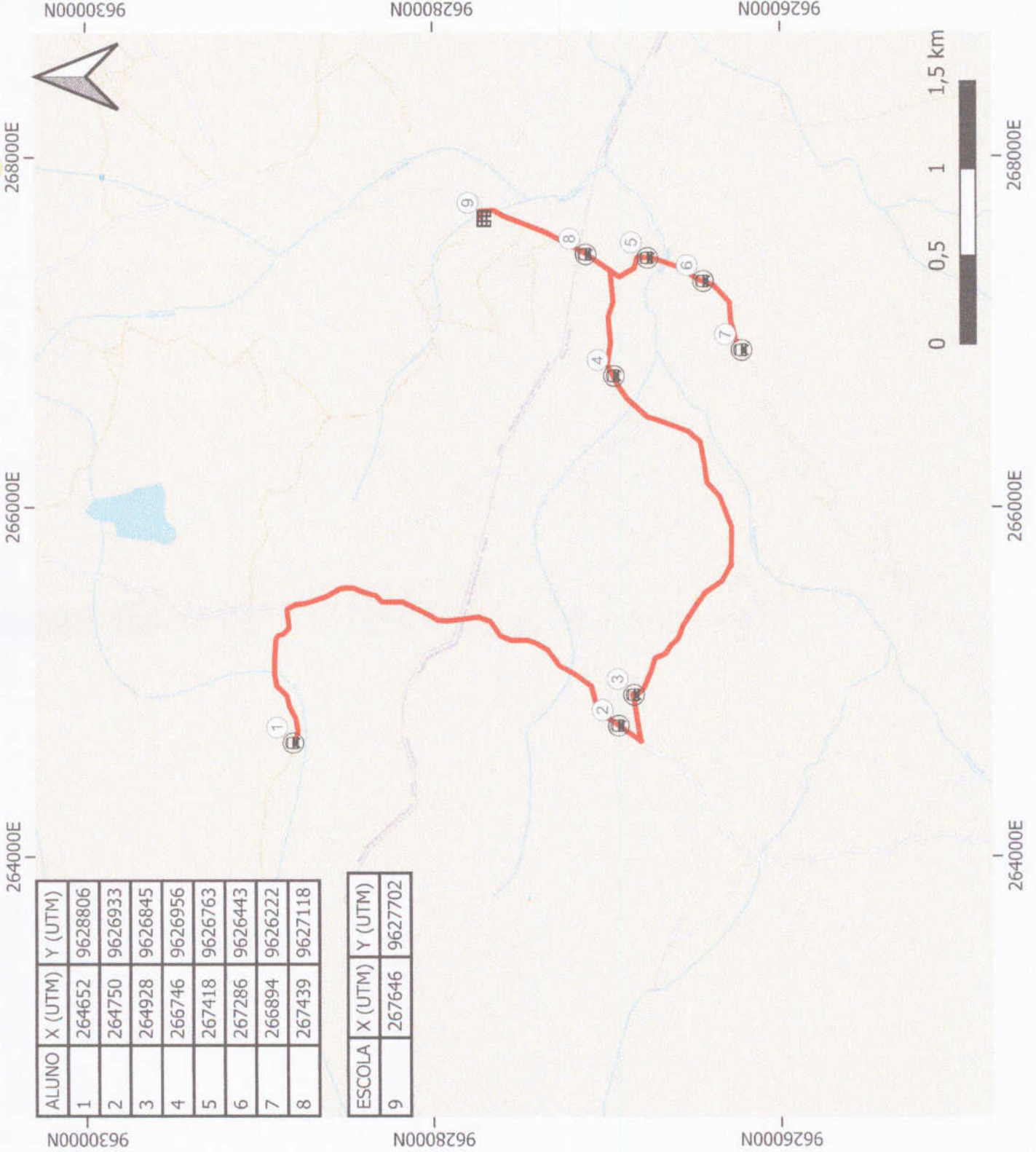
N° DA ROTA: 124

TURNO: TARDE

**EXTENSÃO DA ROTA IDA E VOLTA:
12 KM**



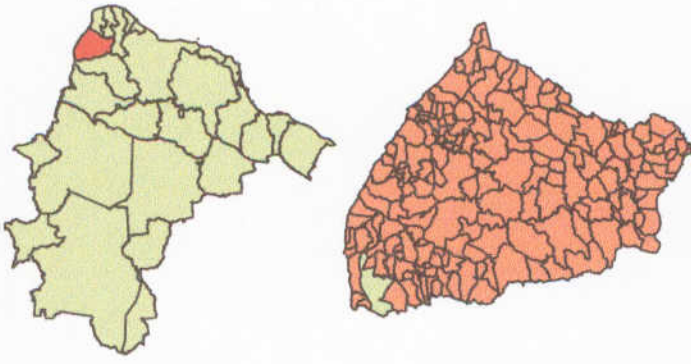
PERCORSO DA ROTA



ALUNO	X (UTM)	Y (UTM)
1	264652	9628806
2	264750	9626933
3	264928	9626845
4	266746	9626956
5	267418	9626763
6	267286	9626443
7	266894	9626222
8	267439	9627118

ESCOLA	X (UTM)	Y (UTM)
9	267646	9627702

LOCALIZAÇÃO DO MUNICÍPIO



ELEMENTOS DO MAPA

- PARADA ALUNO
- PARADA ESCOLA
- ROTA

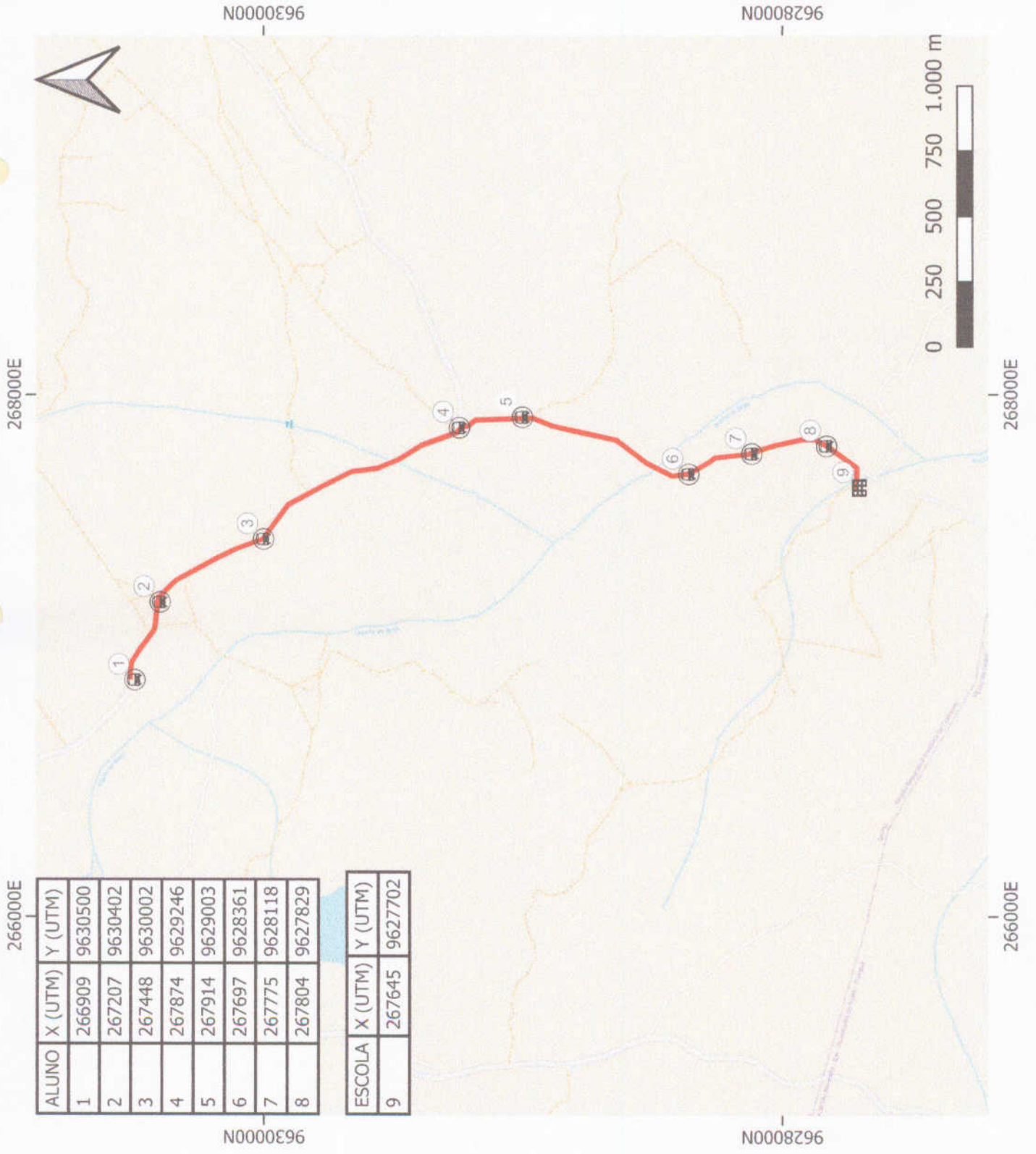
N° DA ROTA: 125

TURNO: MANHÃ

**EXTENSÃO DA ROTA IDA E VOLTA:
10 KM**



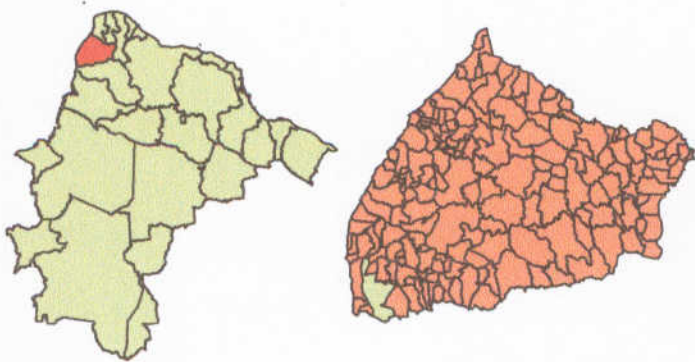
PERCURSO DA ROTA





ALUNO	X (UTM)	Y (UTM)
1	266909	9630500
2	267207	9630402
3	267448	9630002
4	267874	9629246
5	267914	9629003
6	267697	9628361
7	267775	9628118
8	267804	9627829

ESCOLA	X (UTM)	Y (UTM)
9	267645	9627702

LOCALIZAÇÃO DO MUNICÍPIO



ELEMENTOS DO MAPA

-  PARADA ALUNO
-  PARADA ESCOLA
-  ROTA

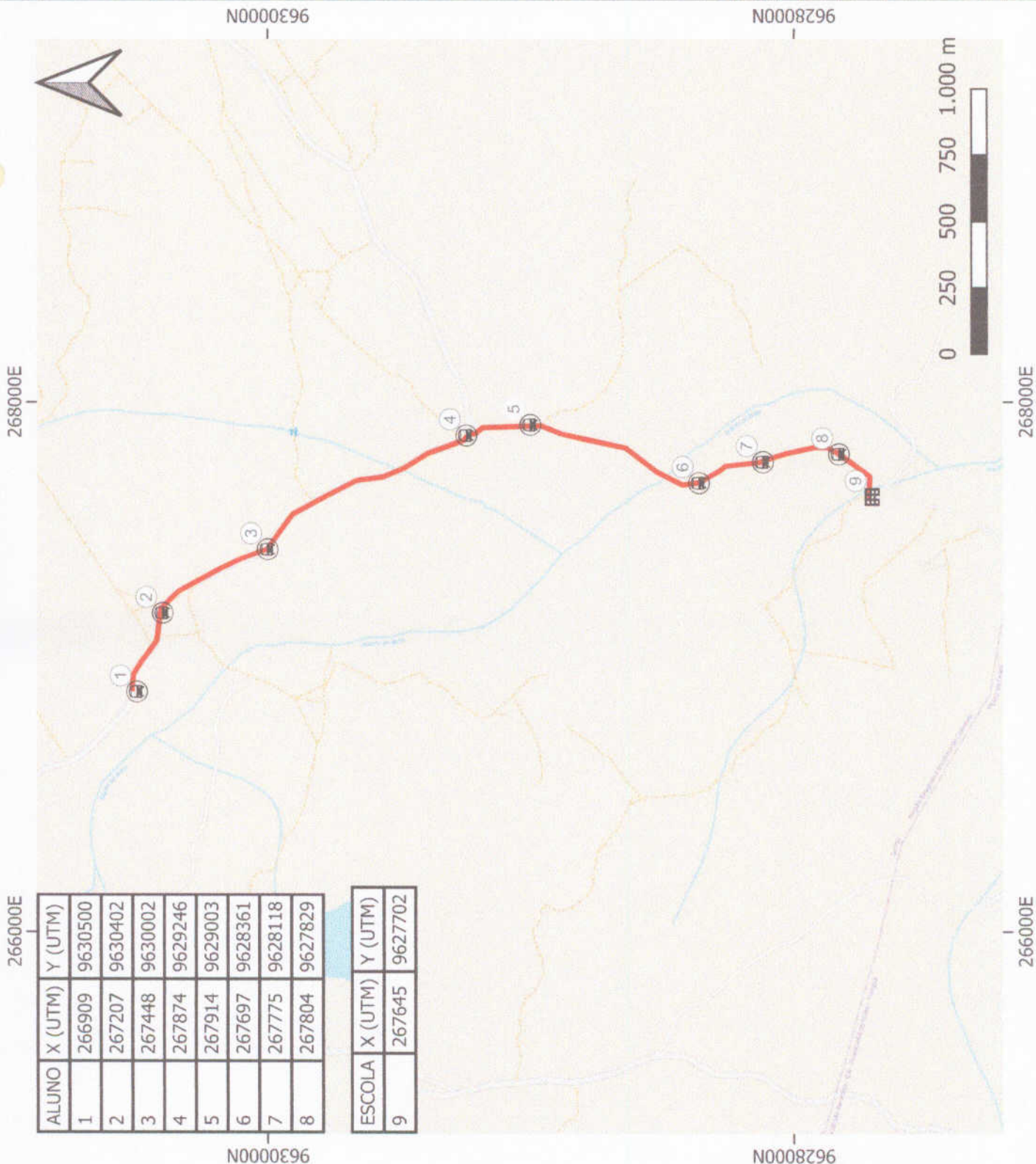
Nº DA ROTA: 125

TURNO: TARDE

**EXTENSÃO DA ROTA IDA E VOLTA:
10 KM**



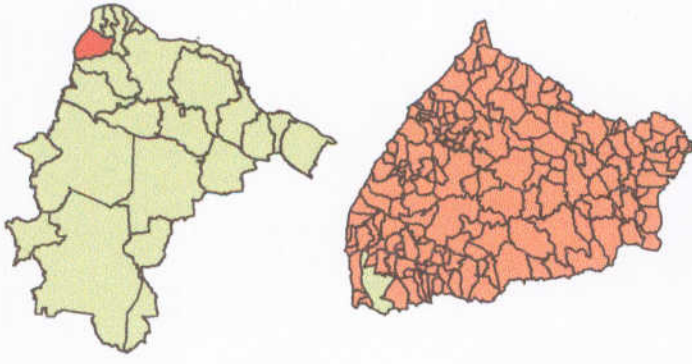
PERCORSO DA ROTA






ALUNO	X (UTM)	Y (UTM)
1	266909	9630500
2	267207	9630402
3	267448	9630002
4	267874	9629246
5	267914	9629003
6	267697	9628361
7	267775	9628118
8	267804	9627829

ESCOLA	X (UTM)	Y (UTM)
9	267645	9627702

LOCALIZAÇÃO DO MUNICÍPIO



ELEMENTOS DO MAPA

-  PARADA ALUNO
-  PARADA ESCOLA
-  ROTA

N° DA ROTA: 126

TURNO: NOITE

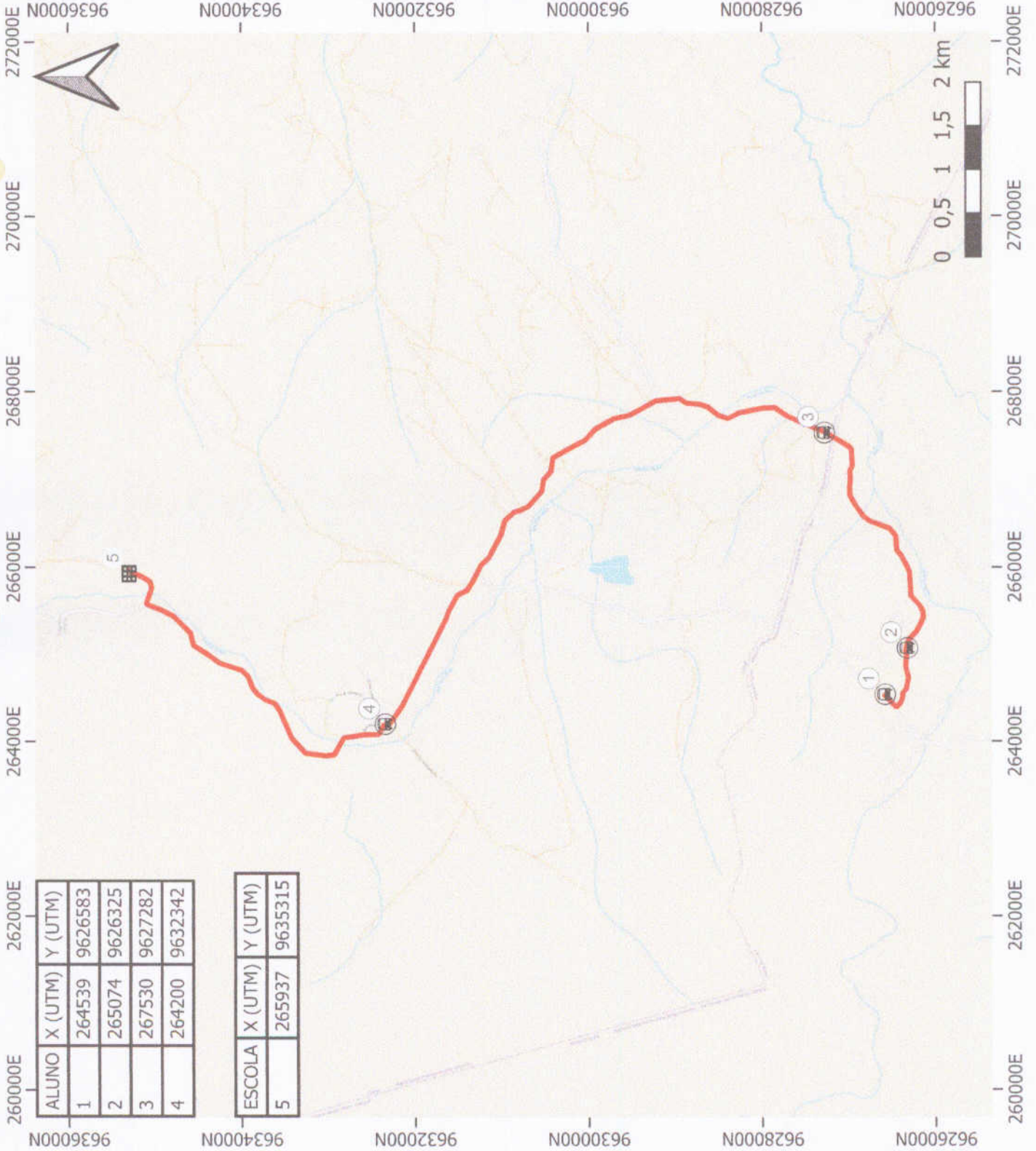
EXTENSÃO DA ROTA IDA E VOLTA:

33 KM



Prefeitura
Granja
Cuidando da nossa gente

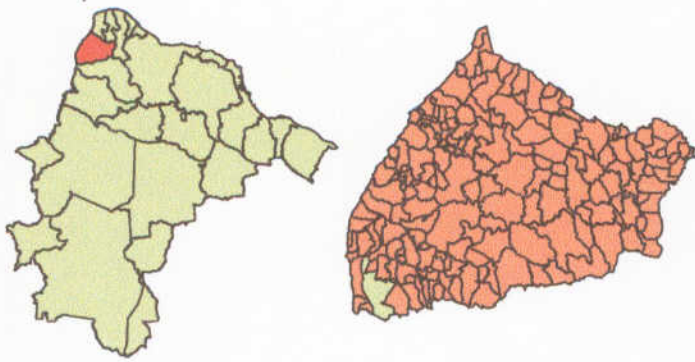
PERCORSO DA ROTA



ALUNO	X (UTM)	Y (UTM)
1	264539	9626583
2	265074	9626325
3	267530	9627282
4	264200	9632342

ESCOLA	X (UTM)	Y (UTM)
5	265937	9635315

LOCALIZAÇÃO DO MUNICÍPIO



ELEMENTOS DO MAPA

- PARADA ALUNO
- PARADA ESCOLA
- ROTA

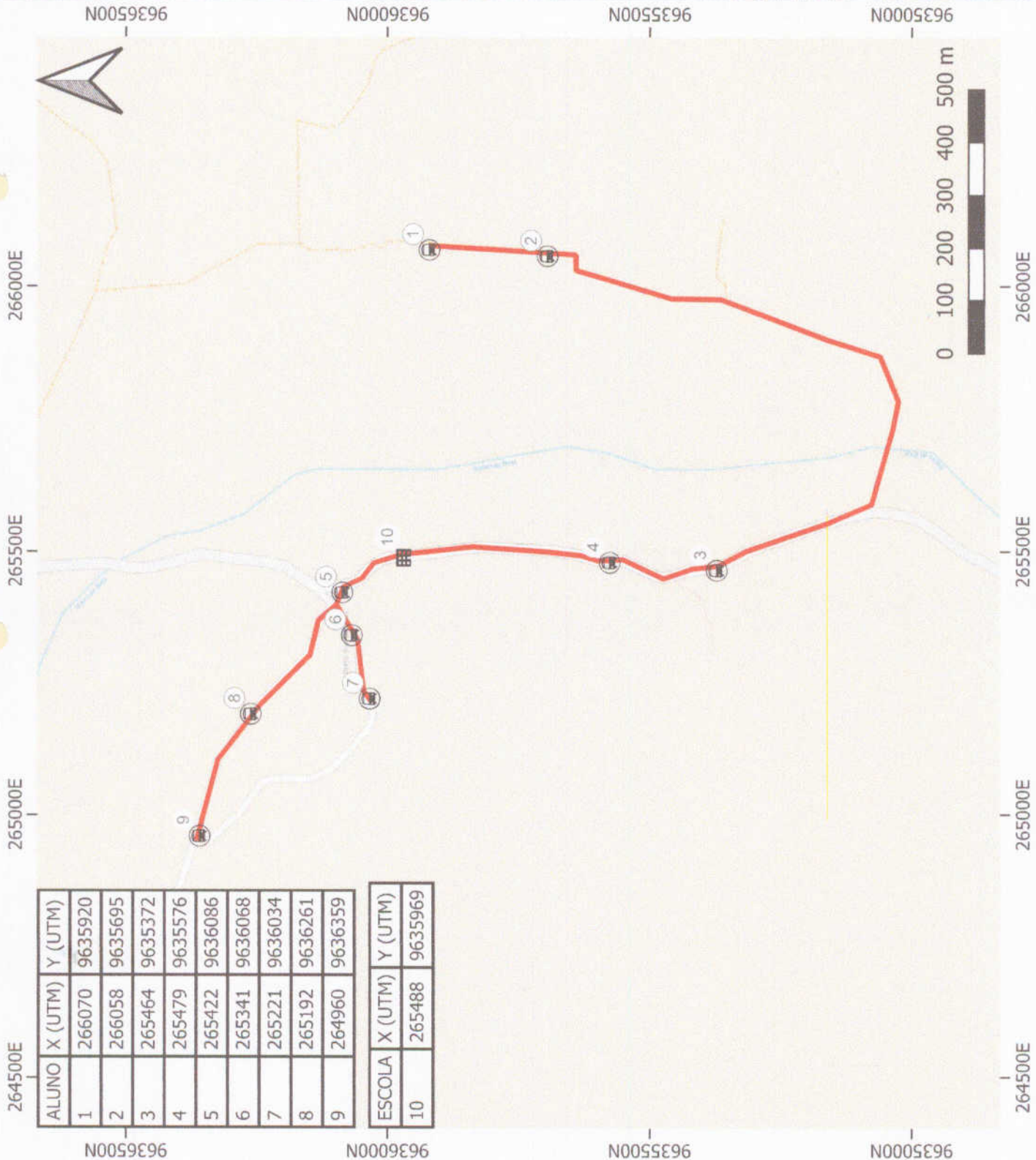
N° DA ROTA: 127

TURNO: MANHÃ

EXTENSÃO DA ROTA IDA E VOLTA: 8 KM

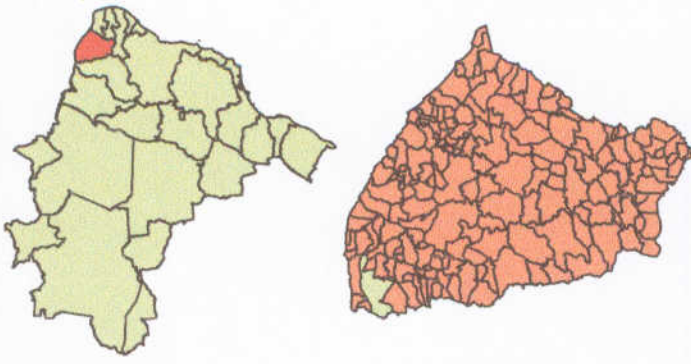


PERCORSO DA ROTA






ALUNO	X (UTM)	Y (UTM)
1	266070	9635920
2	266058	9635695
3	265464	9635372
4	265479	9635576
5	265422	9636086
6	265341	9636068
7	265221	9636034
8	265192	9636261
9	264960	9636359
ESCOLA	X (UTM)	Y (UTM)
10	265488	9635969

LOCALIZAÇÃO DO MUNICÍPIO



ELEMENTOS DO MAPA

-  PARADA ALUNO
-  PARADA ESCOLA
-  ROTA

N° DA ROTA: 127

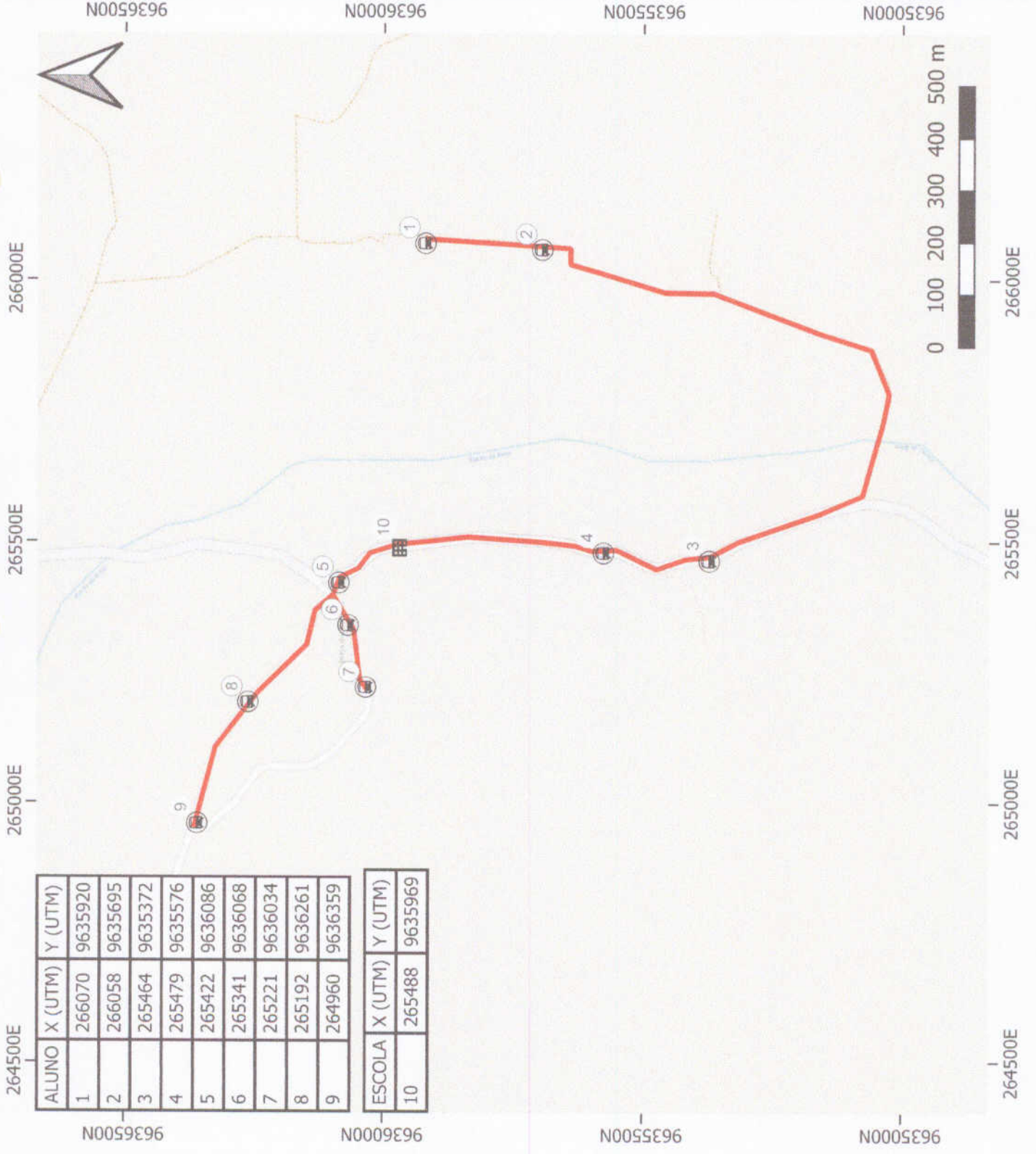
TURNO: TARDE

EXTENSÃO DA ROTA IDA E VOLTA: 8



Granja
Cuidando da nossa gente

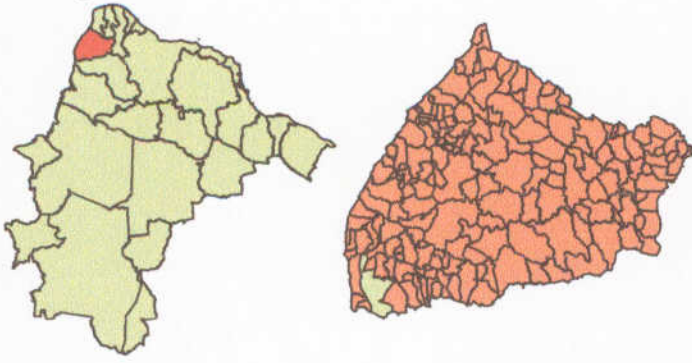
PERCORSO DA ROTA



ALUNO	X (UTM)	Y (UTM)
1	266070	9635920
2	266058	9635695
3	265464	9635372
4	265479	9635576
5	265422	9636086
6	265341	9636068
7	265221	9636034
8	265192	9636261
9	264960	9636359

ESCOLA	X (UTM)	Y (UTM)
10	265488	9635969

LOCALIZAÇÃO DO MUNICÍPIO



ELEMENTOS DO MAPA

- PARADA ALUNO
- PARADA ESCOLA
- ROTA

N° DA ROTA: 128

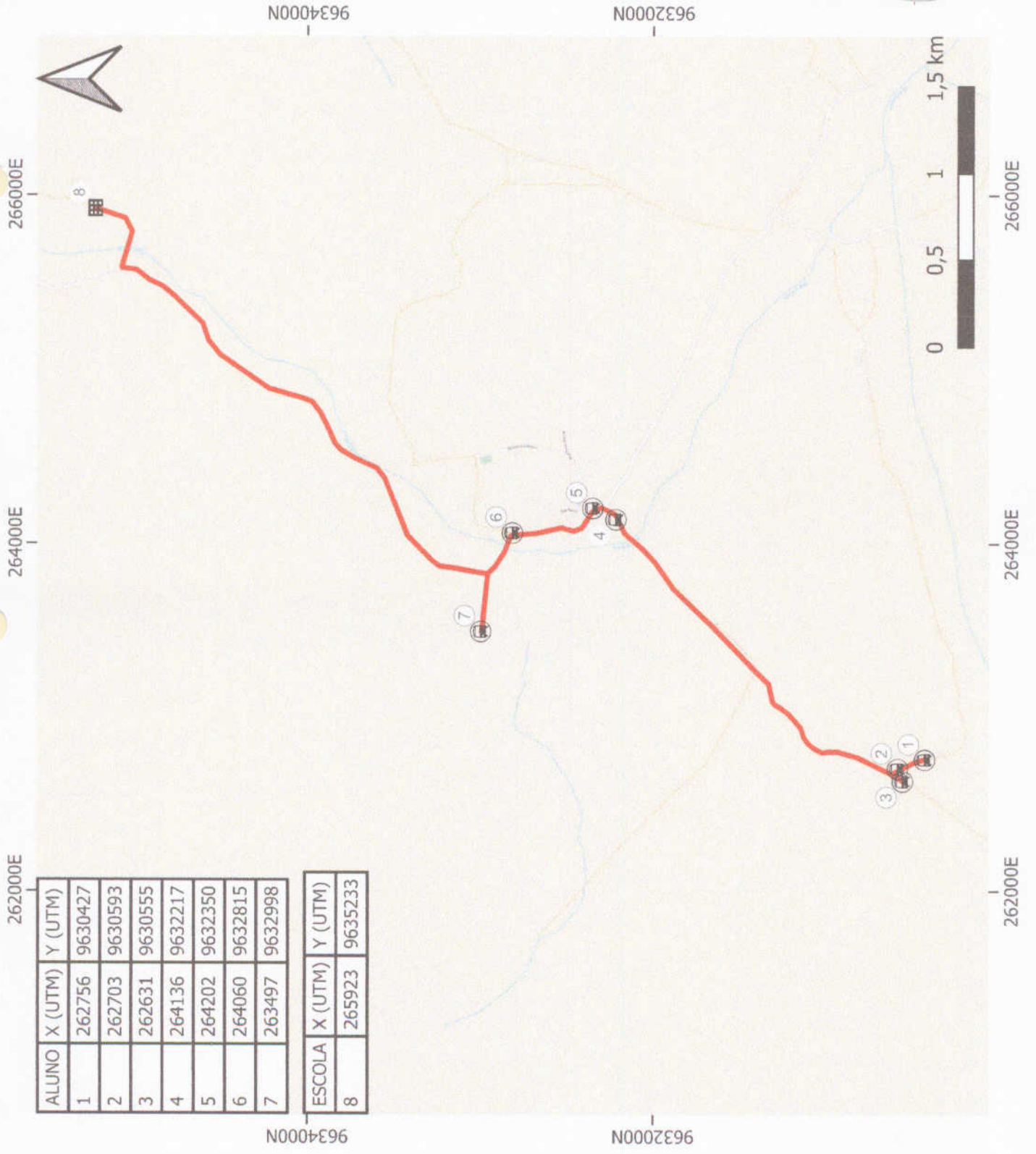
TURNO: MANHÃ

EXTENSÃO DA ROTA IDA E VOLTA:

20 KM



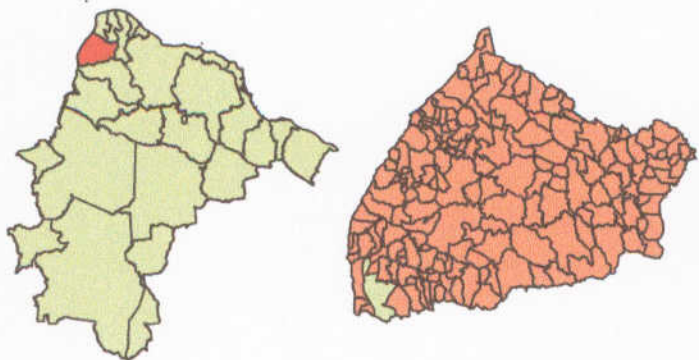
PERCORSO DA ROTA



ALUNO	X (UTM)	Y (UTM)
1	262756	9630427
2	262703	9630593
3	262631	9630555
4	264136	9632217
5	264202	9632350
6	264060	9632815
7	263497	9632998

ESCOLA	X (UTM)	Y (UTM)
8	265923	9635233

LOCALIZAÇÃO DO MUNICÍPIO



ELEMENTOS DO MAPA

- PARADA ALUNO
- PARADA ESCOLA
- ROTA

N° DA ROTA: 129

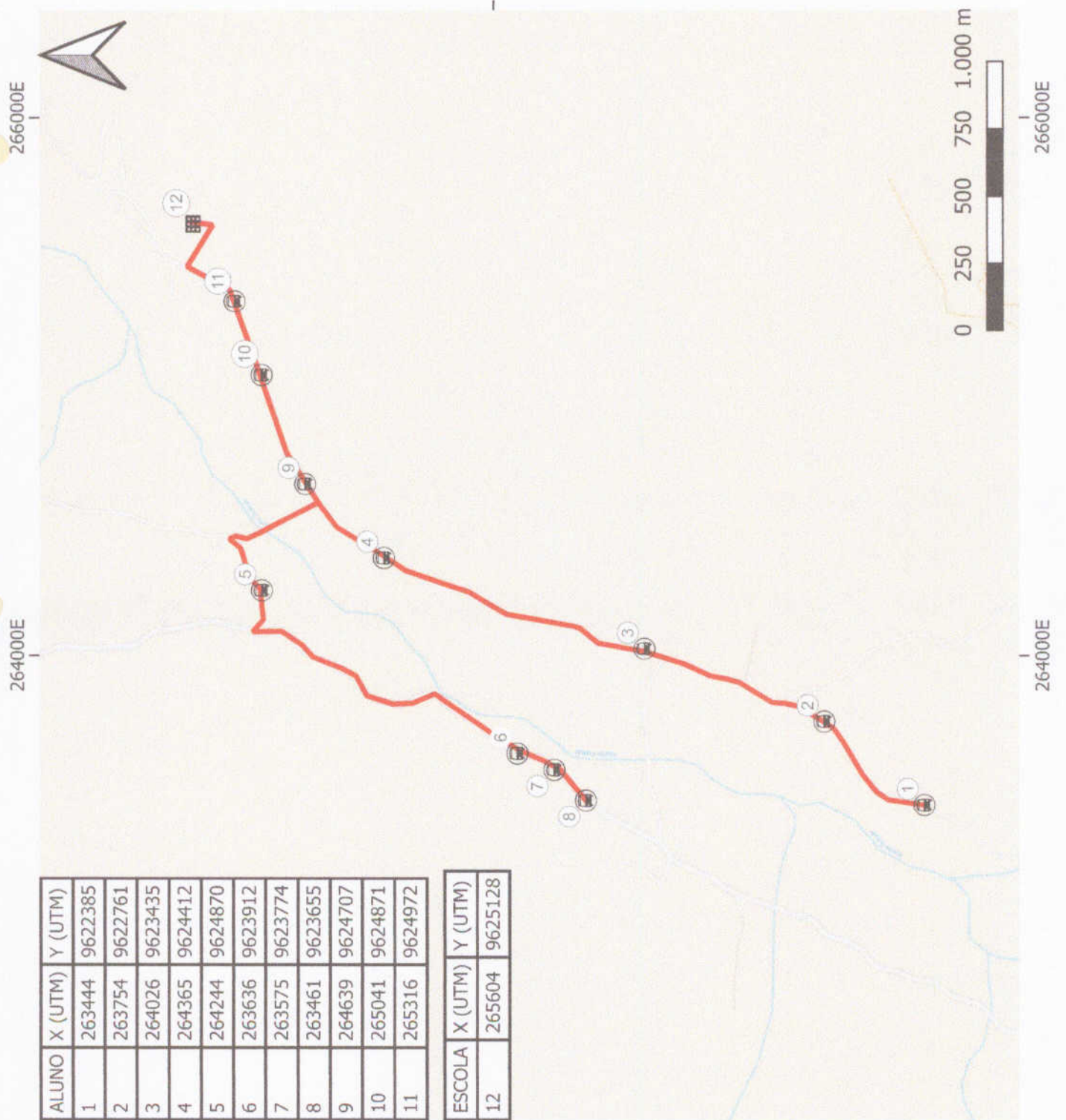
TURNO: MANHÃ

EXTENSÃO DA ROTA IDA E VOLTA:

20,5 KM



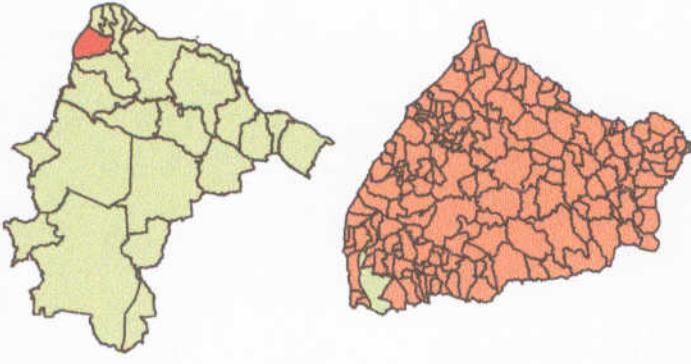
PERCORSO DA ROTA






ALUNO	X (UTM)	Y (UTM)
1	263444	9622385
2	263754	9622761
3	264026	9623435
4	264365	9624412
5	264244	9624870
6	263636	9623912
7	263575	9623774
8	263461	9623655
9	264639	9624707
10	265041	9624871
11	265316	9624972

ESCOLA	X (UTM)	Y (UTM)
12	265604	9625128

LOCALIZAÇÃO DO MUNICÍPIO



ELEMENTOS DO MAPA

-  PARADA ALUNO
-  PARADA ESCOLA
-  ROTA

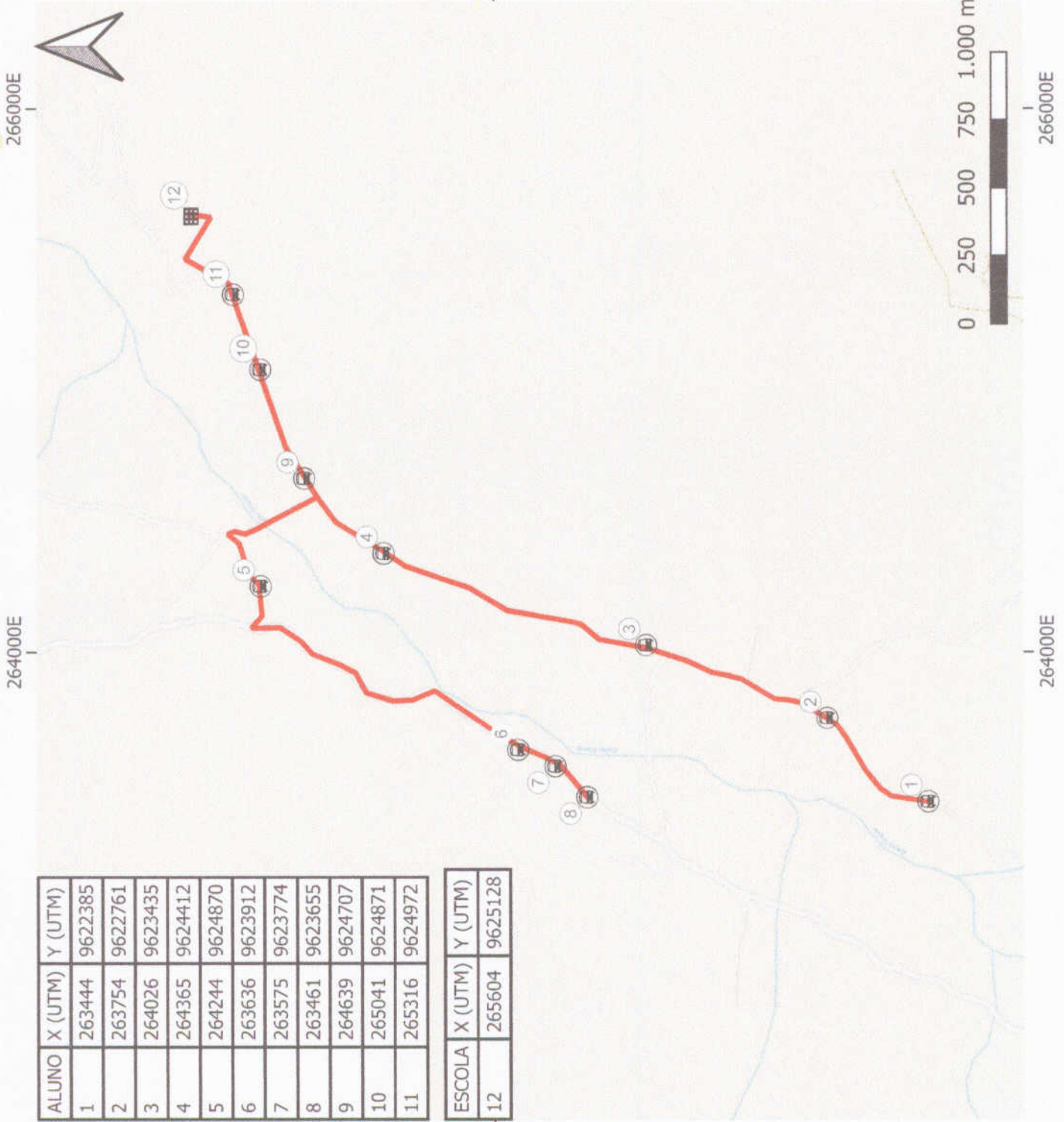
N° DA ROTA: 129

TURNO: TARDE

**EXTENSÃO DA ROTA IDA E VOLTA:
20,5 KM**



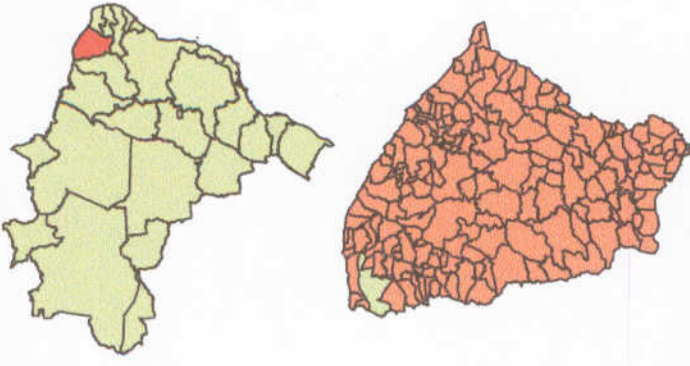
PERCORSO DA ROTA



ALUNO	X (UTM)	Y (UTM)
1	263444	9622385
2	263754	9622761
3	264026	9623435
4	264365	9624412
5	264244	9624870
6	263636	9623912
7	263575	9623774
8	263461	9623655
9	264639	9624707
10	265041	9624871
11	265316	9624972

ESCOLA	X (UTM)	Y (UTM)
12	265604	9625128

LOCALIZAÇÃO DO MUNICÍPIO



ELEMENTOS DO MAPA

- PARADA ALUNO
- PARADA ESCOLA
- ROTA

Nº DA ROTA: 130

TURNO: MANHÃ

**EXTENSÃO DA ROTA IDA E VOLTA:
14 KM**

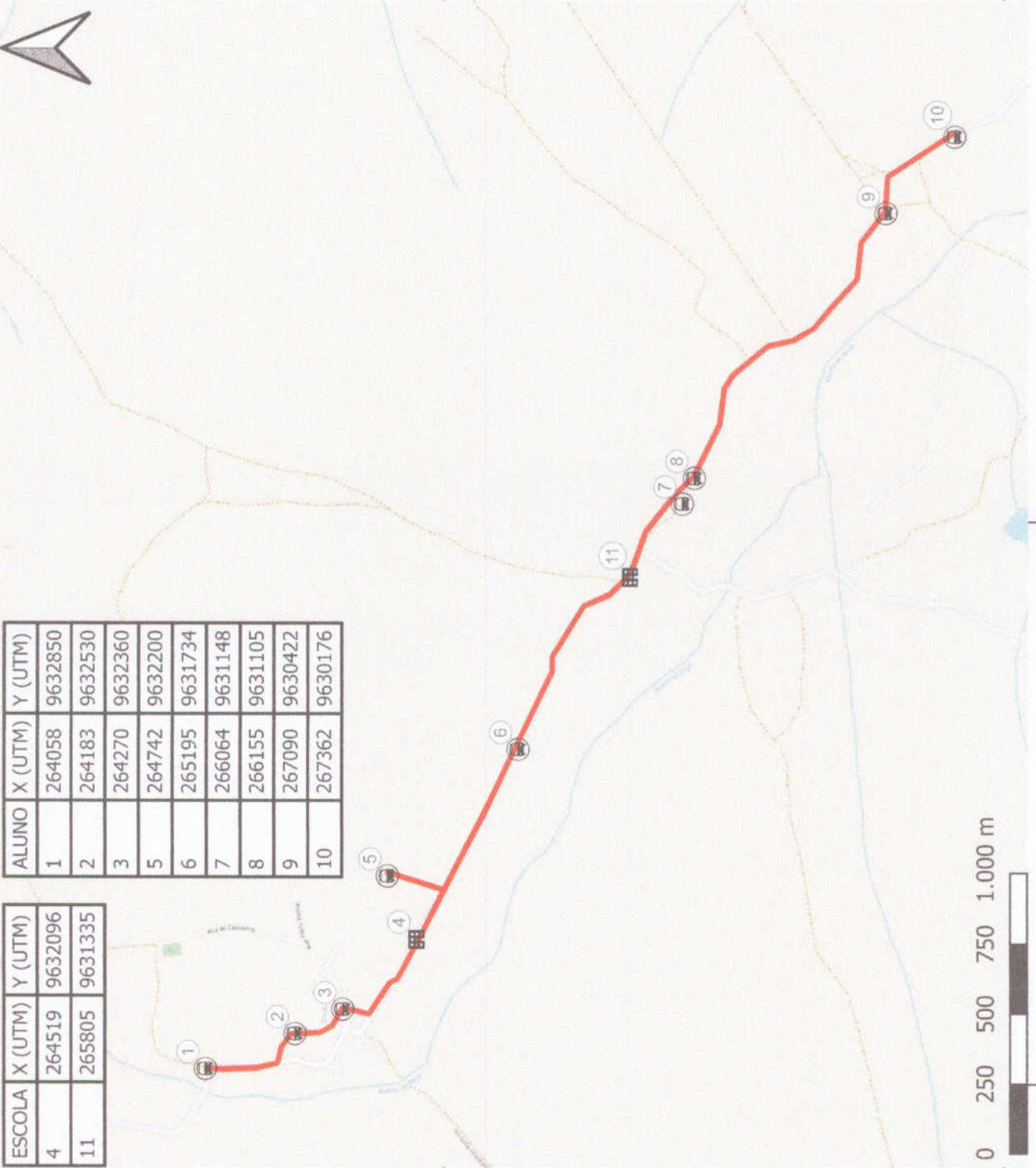


PERCORSO DA ROTA

266000E

ALUNO	X (UTM)	Y (UTM)
1	264058	9632850
2	264183	9632530
3	264270	9632360
5	264742	9632200
6	265195	9631734
7	266064	9631148
8	266155	9631105
9	267090	9630422
10	267362	9630176

ESCOLA	X (UTM)	Y (UTM)
4	264519	9632096
11	265805	9631335



264000E

266000E

264000E

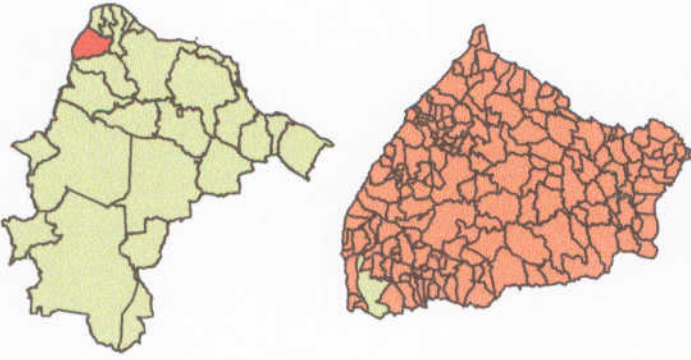
963200N

963000N

963200N

963000N

LOCALIZAÇÃO DO MUNICÍPIO



ELEMENTOS DO MAPA

- PARADA ALUNO
- PARADA ESCOLA
- ROTA

N° DA ROTA: 130

TURNO: TARDE

**EXTENSÃO DA ROTA IDA E VOLTA:
27 KM**



PERCORSO DA ROTA



ESCOLA	X (UTM)	Y (UTM)
14	265808	9631340
15	264526	9632097

ALUNO	X (UTM)	Y (UTM)
1	264058	9632850
2	264193	9632346
3	262679	9630603
4	262566	9630456
5	262442	9630151
6	262694	9630418
7	262715	9630267
8	264923	9630750
9	265086	9630807
10	265458	9630722
11	265419	9629099
12	265728	9630866
13	265801	9631121