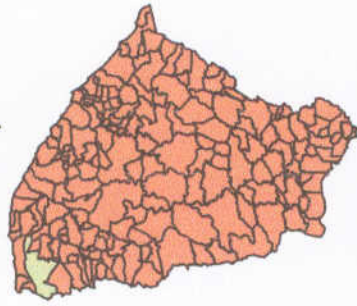


LOCALIZAÇÃO DO MUNICÍPIO



ELEMENTOS DO MAPA

- PARADA ALLUNO
- PARADA ESCOLA
- ROTA

N° DA ROTA: 076

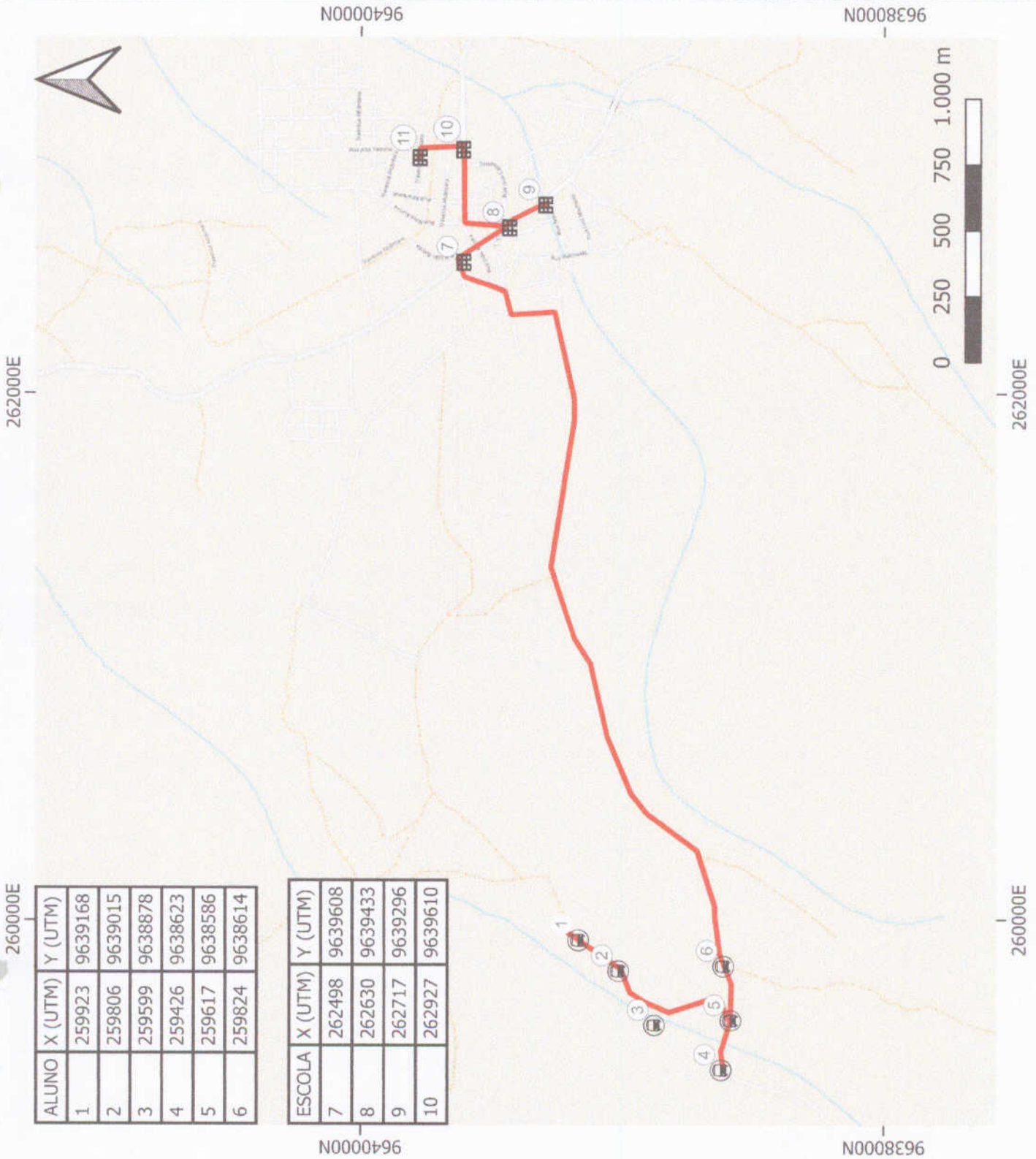
TURNO: MANHÃ

EXTENSÃO DA ROTA IDA E VOLTA:

13 KM



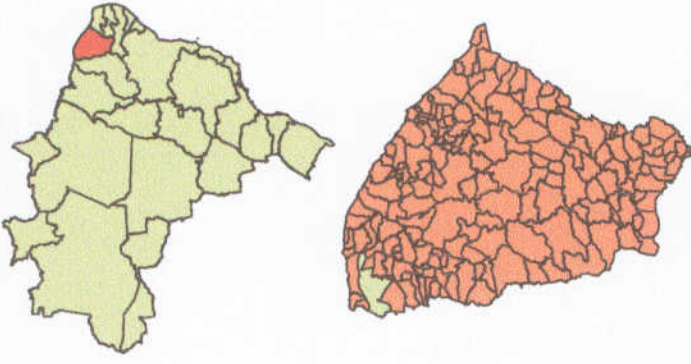
PERCORSO DA ROTA



ALLUNO	X (UTM)	Y (UTM)
1	259923	9639168
2	259806	9639015
3	259599	9638878
4	259426	9638623
5	259617	9638586
6	259824	9638614

ESCOLA	X (UTM)	Y (UTM)
7	262498	9639608
8	262630	9639433
9	262717	9639296
10	262927	9639610

LOCALIZAÇÃO DO MUNICÍPIO



ELEMENTOS DO MAPA

- PARADA ALUNO
- PARADA ESCOLA
- ROTA

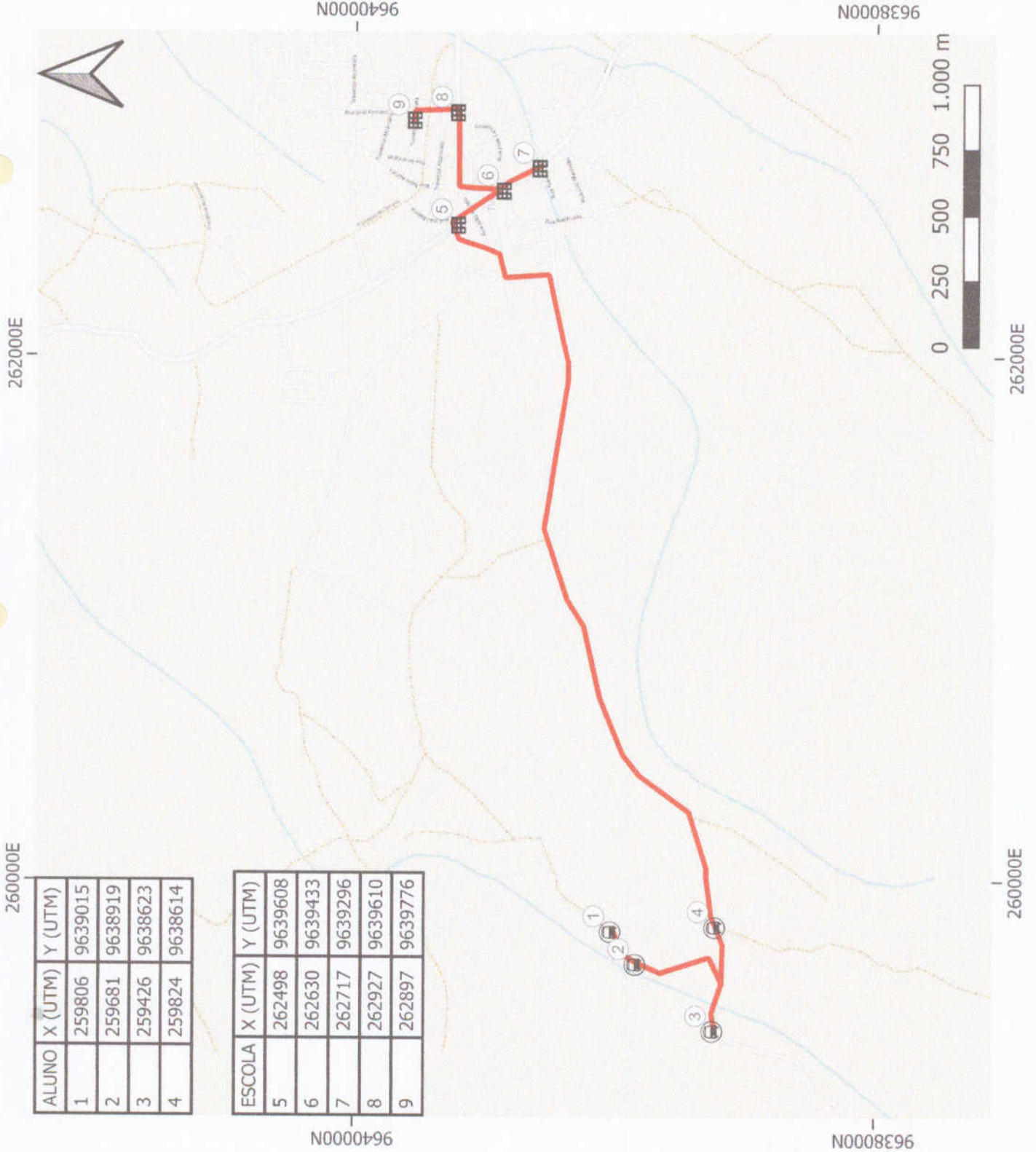
N° DA ROTA: 076

TURNO: TARDE

**EXTENSÃO DA ROTA IDA E VOLTÀ:
12 KM**



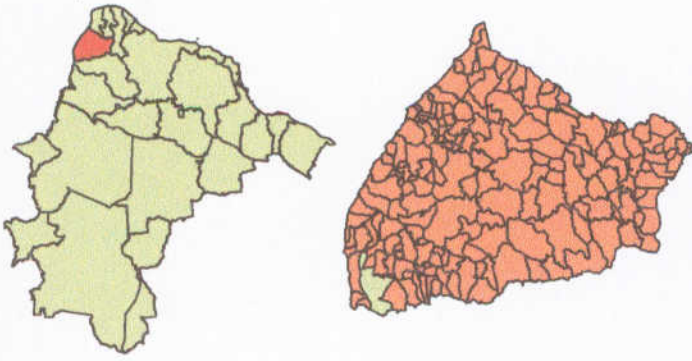
PERCURSO DA ROTA



ALUNO	X (UTM)	Y (UTM)
1	259806	9639015
2	259681	9638919
3	259426	9638623
4	259824	9638614

ESCOLA	X (UTM)	Y (UTM)
5	262498	9639608
6	262630	9639433
7	262717	9639296
8	262927	9639610
9	262897	9639776

LOCALIZAÇÃO DO MUNICÍPIO



ELEMENTOS DO MAPA

-  PARADA ALUNO
-  PARADA ESCOLA
-  ROTA

N° DA ROTA: 077

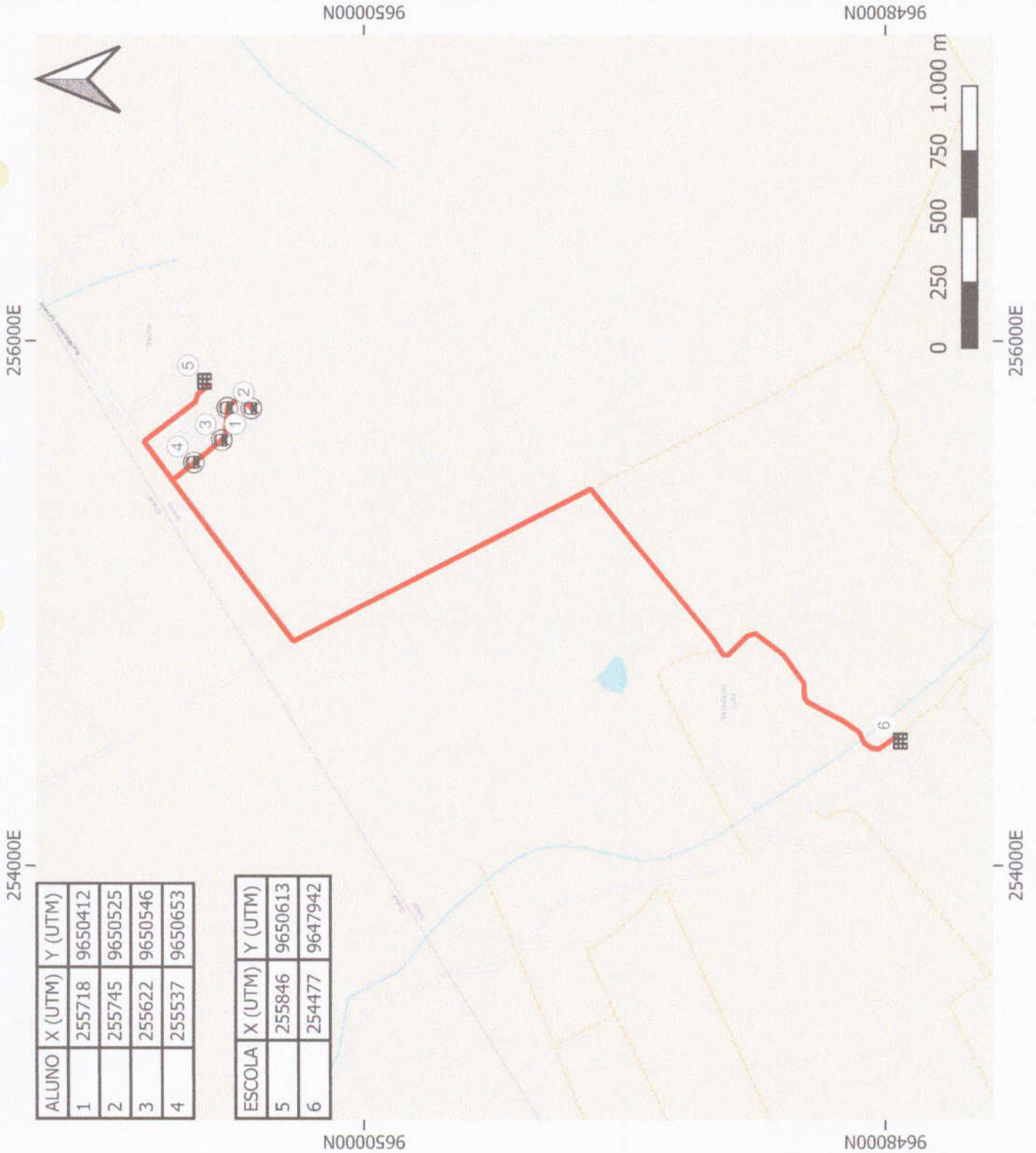
TURNO: MANHÃ

EXTENSÃO DA ROTA IDA E VOLTA:

22 KM



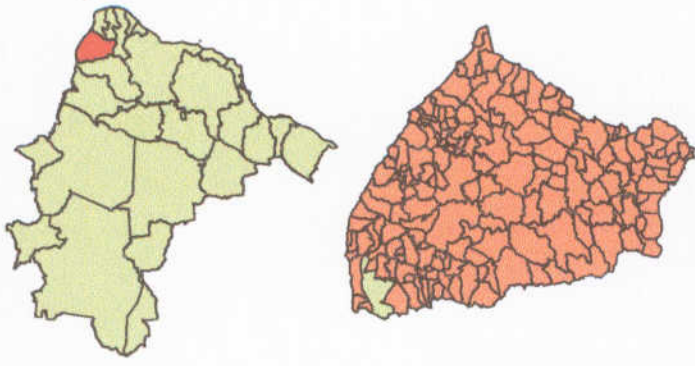
PERCURSO DA ROTA



ALUNO	X (UTM)	Y (UTM)
1	255718	9650412
2	255745	9650525
3	255622	9650546
4	255537	9650653

ESCOLA	X (UTM)	Y (UTM)
5	255846	9650613
6	254477	9647942

LOCALIZAÇÃO DO MUNICÍPIO



ELEMENTOS DO MAPA

- PARADA ALLUNO
- PARADA ESCOLA
- ROTA

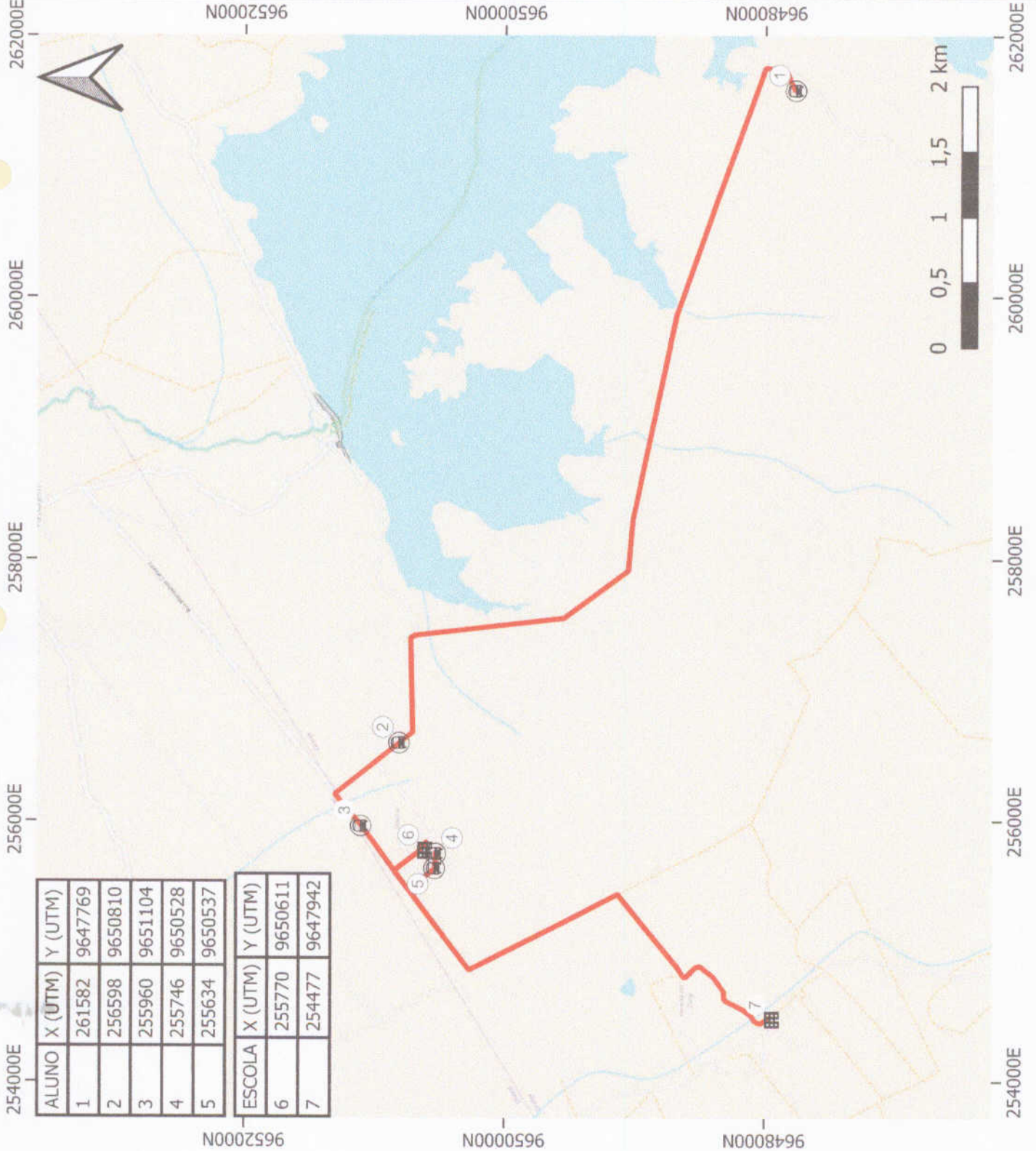
N° DA ROTA: 077

TURNO: TARDE

**EXTENSÃO DA ROTA IDA E VOLTA:
44 KM**



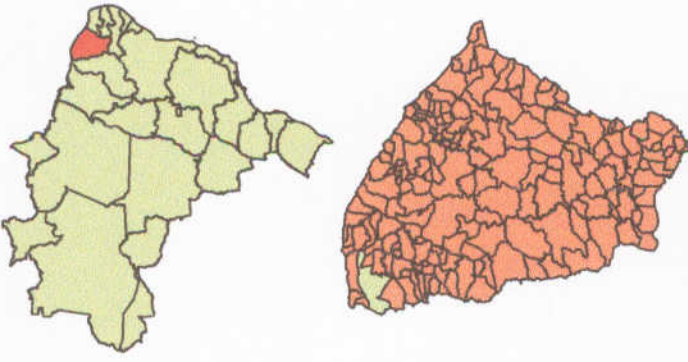
PERCORSO DA ROTA



ALUNO	X (UTM)	Y (UTM)
1	261582	9647769
2	256598	9650810
3	255960	9651104
4	255746	9650528
5	255634	9650537

ESCOLA	X (UTM)	Y (UTM)
6	255770	9650611
7	254477	9647942

LOCALIZAÇÃO DO MUNICÍPIO



ELEMENTOS DO MAPA

- PARADA ALUNO
- PARADA ESCOLA
- ROTA

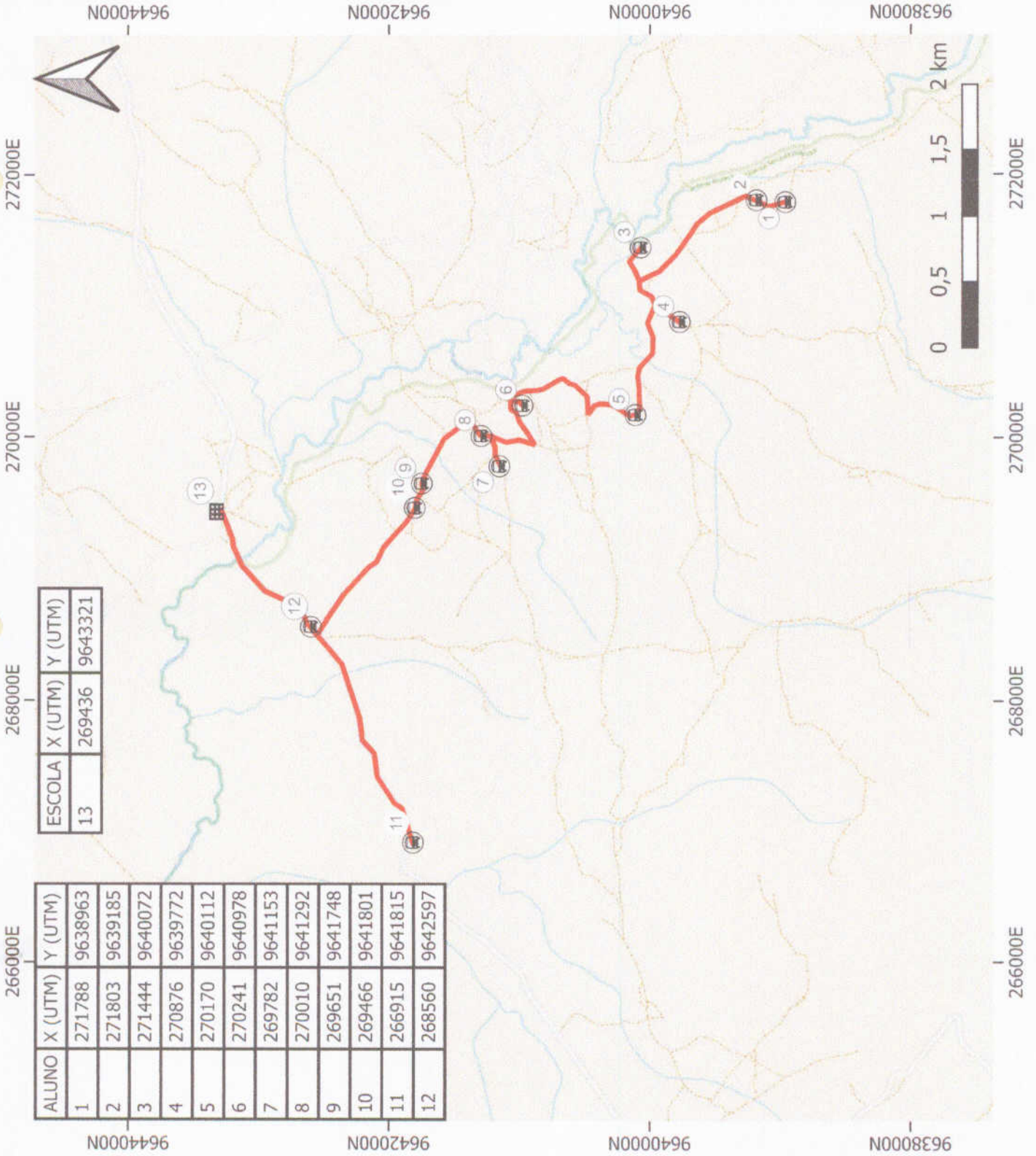
N° DA ROTA: 078

TURNO: MANHÃ

**EXTENSÃO DA ROTA IDA E VOLTA:
26 KM**



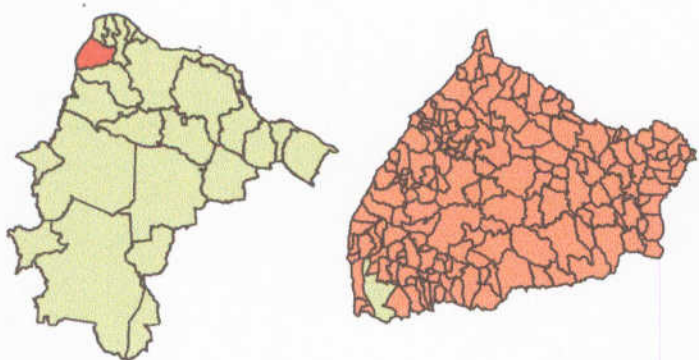
PERCORSO DA ROTA



ESCOLA	X (UTM)	Y (UTM)
13	269436	9643321

ALUNO	X (UTM)	Y (UTM)
1	271788	9638963
2	271803	9639185
3	271444	9640072
4	270876	9639772
5	270170	9640112
6	270241	9640978
7	269782	9641153
8	270010	9641292
9	269651	9641748
10	269466	9641801
11	266915	9641815
12	268560	9642597

LOCALIZAÇÃO DO MUNICÍPIO



ELEMENTOS DO MAPA

- PARADA ALUNO
- PARADA ESCOLA
- ROTA

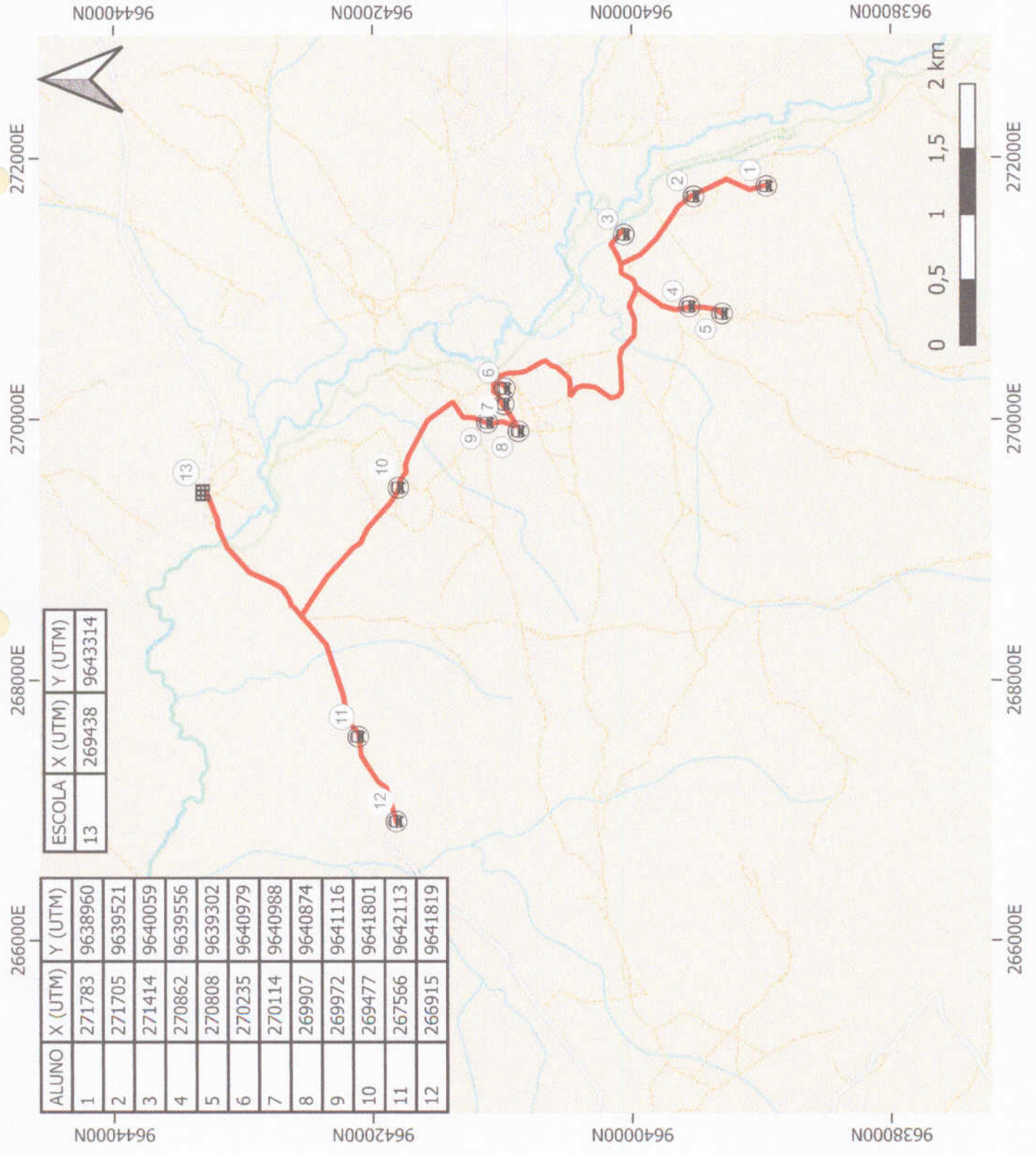
N° DA ROTA: 078

TURNO: TARDE

**EXTENSÃO DA ROTA IDA E VOLTA:
27 KM**



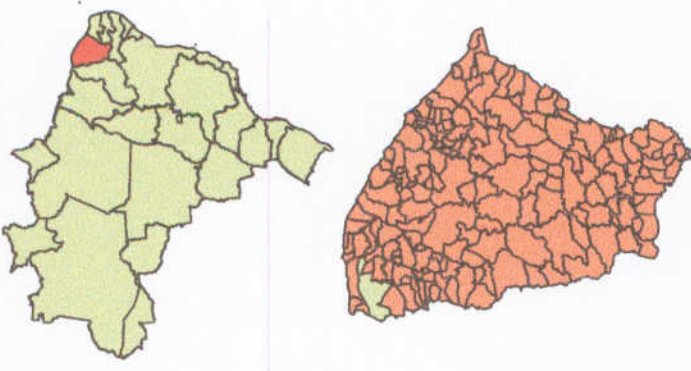
PERCORSO DA ROTA



ESCOLA	X (UTM)	Y (UTM)
13	269438	9643314

ALUNO	X (UTM)	Y (UTM)
1	271783	9638960
2	271705	9639521
3	271414	9640059
4	270862	9639556
5	270808	9639302
6	270235	9640979
7	270114	9640988
8	269907	9640874
9	269972	9641116
10	269477	9641801
11	267566	9642113
12	266915	9641819

LOCALIZAÇÃO DO MUNICÍPIO



ELEMENTOS DO MAPA

- PARADA ALUNO
- PARADA ESCOLA
- ROTA

N° DA ROTA: 079

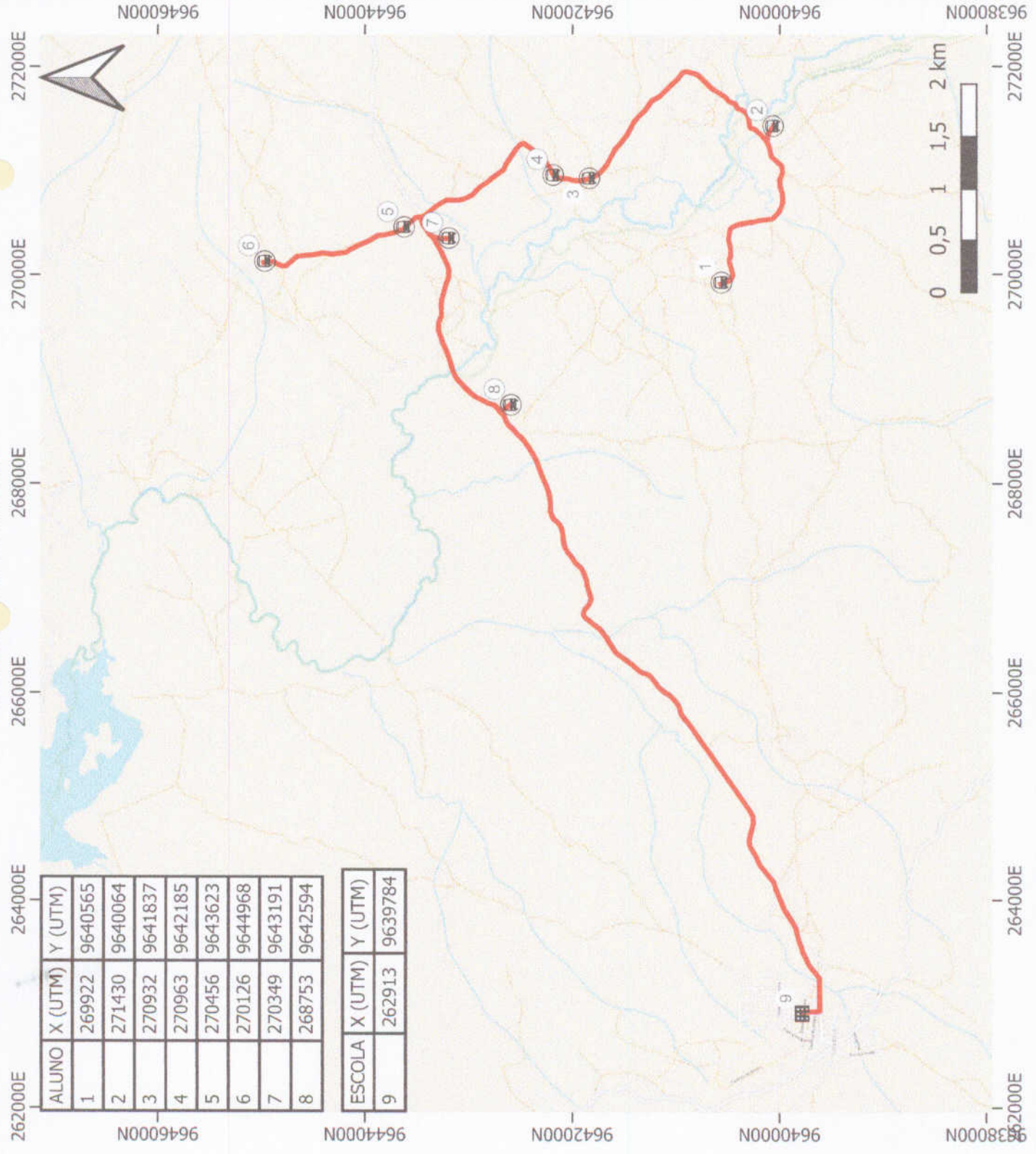
TURNO: TARDE

EXTENSÃO DA ROTA IDA E VOLTA:

54 KM



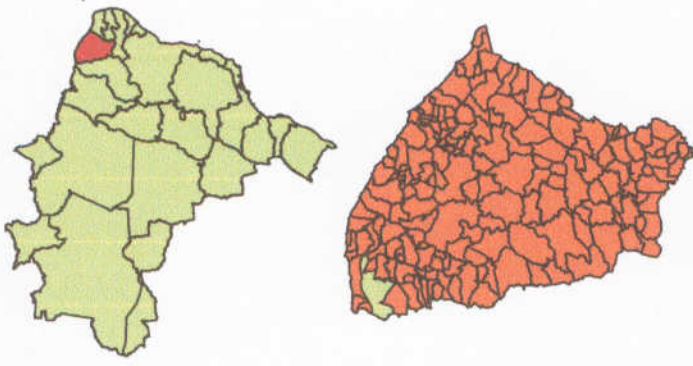
PERCORSO DA ROTA



ALUNO	X (UTM)	Y (UTM)
1	269922	9640565
2	271130	9640064
3	270932	9641837
4	270963	9642185
5	270456	9643623
6	270126	9644968
7	270349	9643191
8	268753	9642594

ESCOLA	X (UTM)	Y (UTM)
9	262913	9639784

LOCALIZAÇÃO DO MUNICÍPIO



ELEMENTOS DO MAPA

- PARADA ALUNO
- PARADA ESCOLA
- ROTA

N° DA ROTA: 080

TURNO: MANHÃ

EXTENSÃO DA ROTA IDA E VOLTA:

30 KM



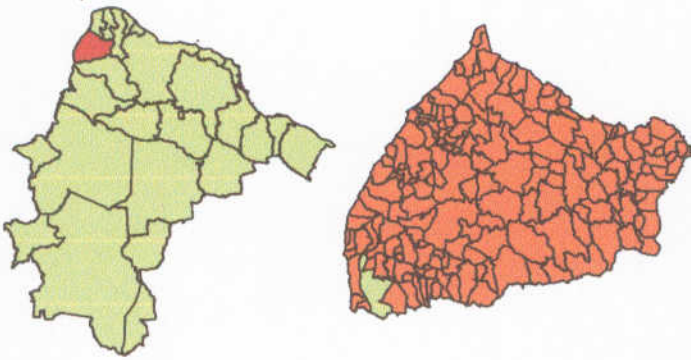
PERCORSO DA ROTA



PONTO	X (UTM)	Y (UTM)
14	258006	9642692

ALUNO	X (UTM)	Y (UTM)
1	258218	9641738
2	257815	9640568
3	258064	9640687
4	258324	9641066
5	259222	9641724
6	259501	9641570
7	258629	9641791
8	259097	9643491
9	259007	9644073
10	258532	9643762
11	257920	9643247
12	257937	9643420
13	257932	9643488

LOCALIZAÇÃO DO MUNICÍPIO



ELEMENTOS DO MAPA

- PARADA ALLUNO
- PARADA ESCOLA
- ROTA

N° DA ROTA: 080

TURNO: TARDE

**EXTENSÃO DA ROTA IDA E VOLTA:
30 KM**



PERCORSO DA ROTA



PONTO	X (UTM)	Y (UTM)
14	258006	9642692

ALUNO	X (UTM)	Y (UTM)
1	258218	9641738
2	257815	9640568
3	258064	9640687
4	258324	9641066
5	259222	9641724
6	259501	9641570
7	258629	9641791
8	259097	9643491
9	259007	9644073
10	258532	9643762
11	257920	9643247
12	257937	9643420
13	257932	9643488

PERCURSO DA ROTA

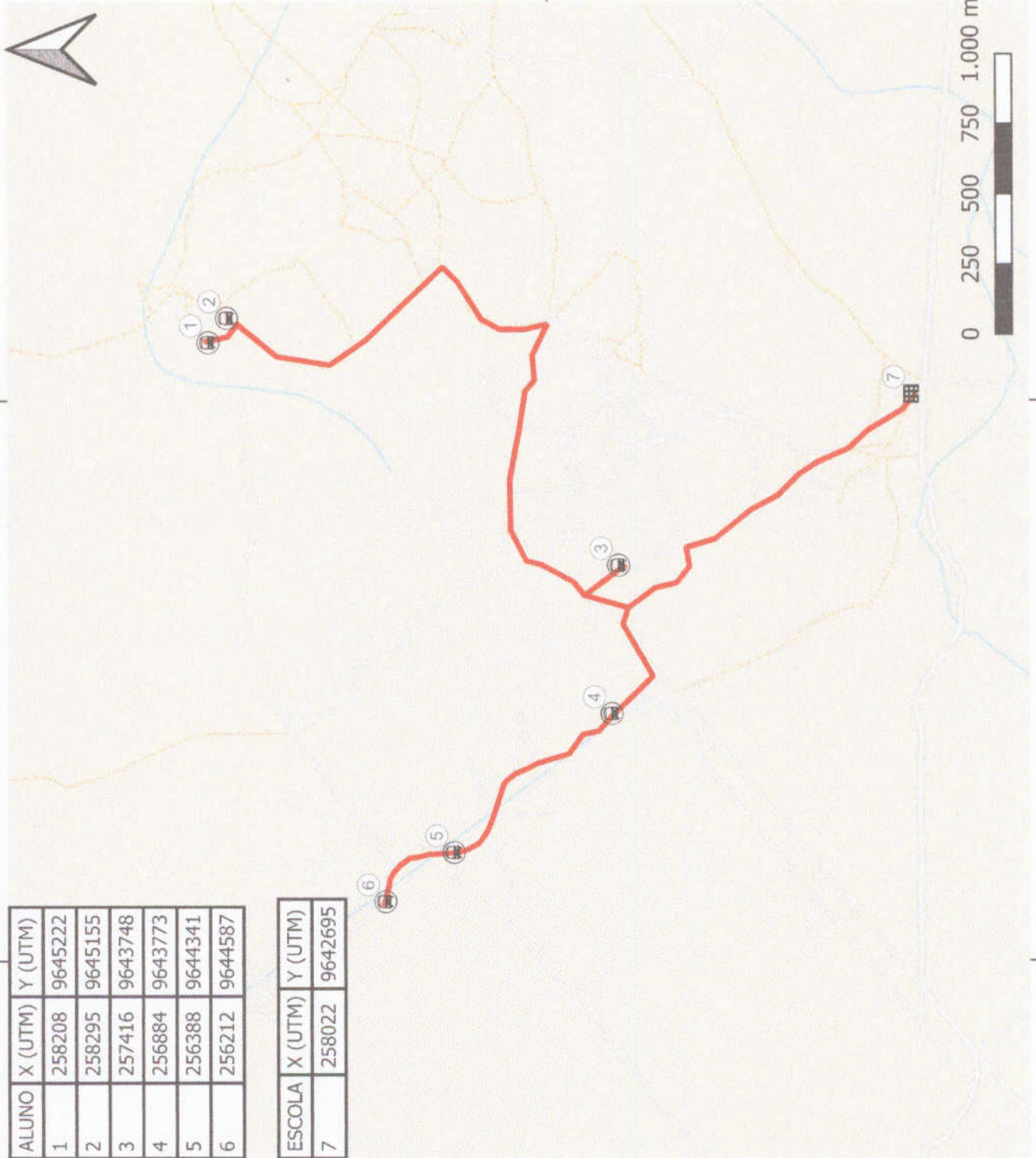
256000E

258000E

ALUNO	X (UTM)	Y (UTM)
1	258208	9645222
2	258295	9645155
3	257416	9643748
4	256884	9643773
5	256388	9644341
6	256212	9644587

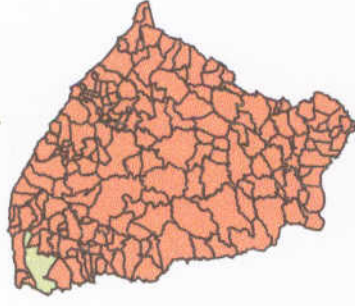
ESCOLA	X (UTM)	Y (UTM)
7	258022	9642695

964400N



964400N

LOCALIZAÇÃO DO MUNICÍPIO



ELEMENTOS DO MAPA

- PARADA ALUNO
- PARADA ESCOLA
- ROTA

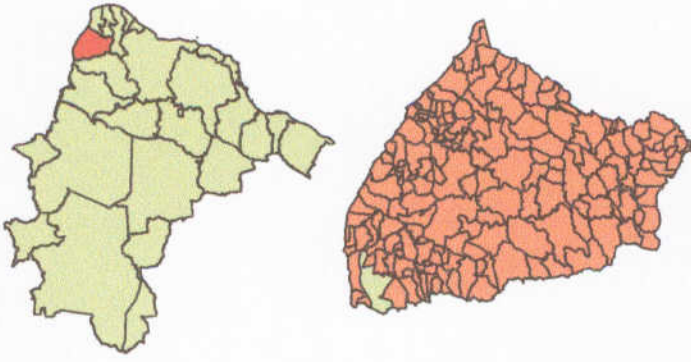
Nº DA ROTA: 081

TURNO: MANHÃ

**EXTENSÃO DA ROTA IDA E VOLTA:
16 KM**



LOCALIZAÇÃO DO MUNICÍPIO



ELEMENTOS DO MAPA

- PARADA ALUNO
- PARADA ESCOLA
- ROTA

N° DA ROTA: 081

TURNO: TARDE

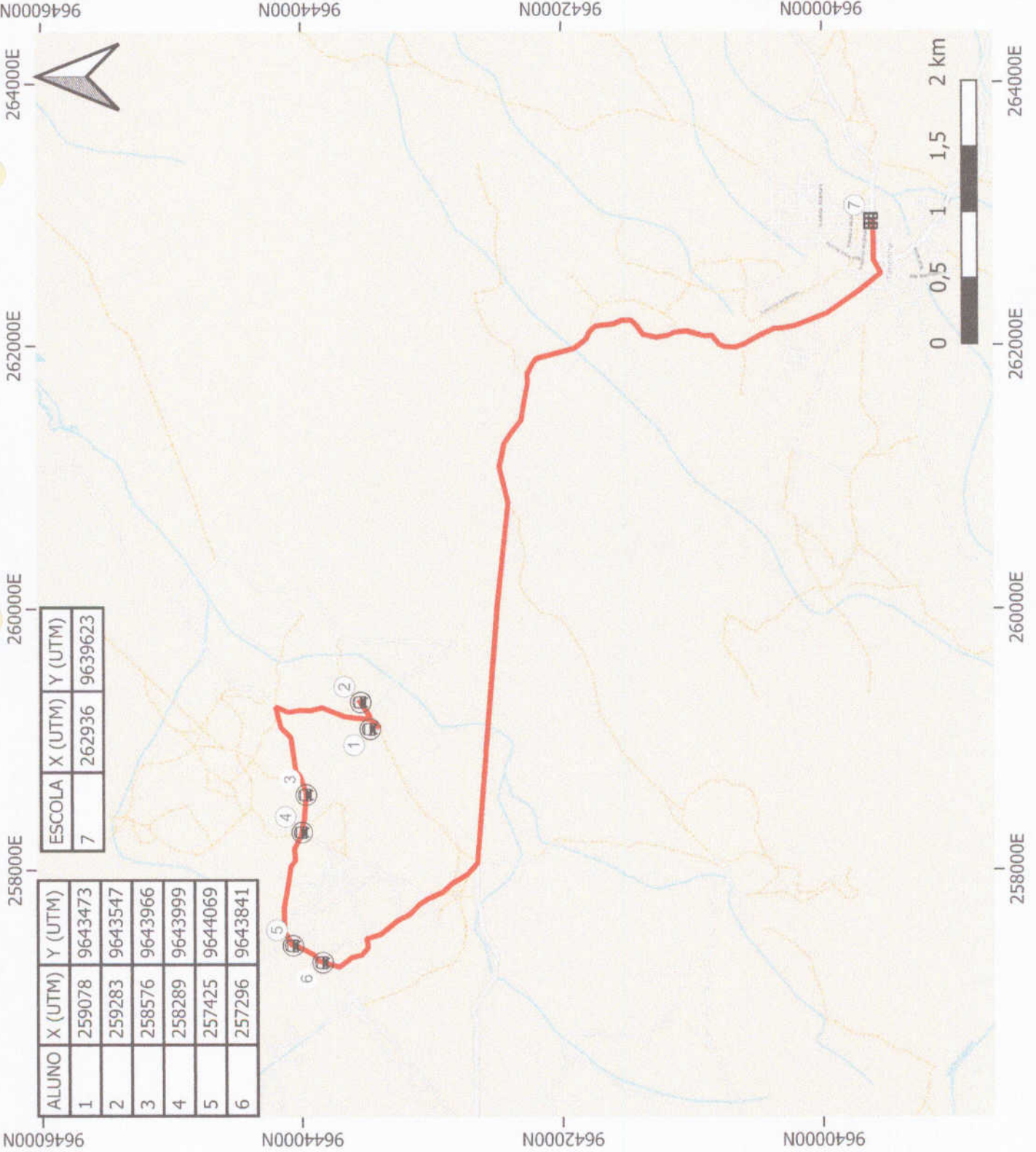
EXTENSÃO DA ROTA IDA E VOLTA:

24 KM



Granja
Cuidando da nossa gente

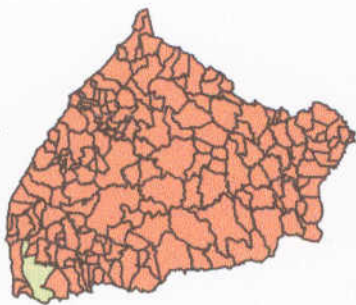
PERCORSO DA ROTA



ESCOLA	X (UTM)	Y (UTM)
7	262936	9639623

ALUNO	X (UTM)	Y (UTM)
1	259078	9643473
2	259283	9643547
3	258576	9643966
4	258289	9643999
5	257425	9644069
6	257296	9643841

LOCALIZAÇÃO DO MUNICÍPIO



ELEMENTOS DO MAPA

- PARADA ALUNO
- PARADA ESCOLA
- ROTA

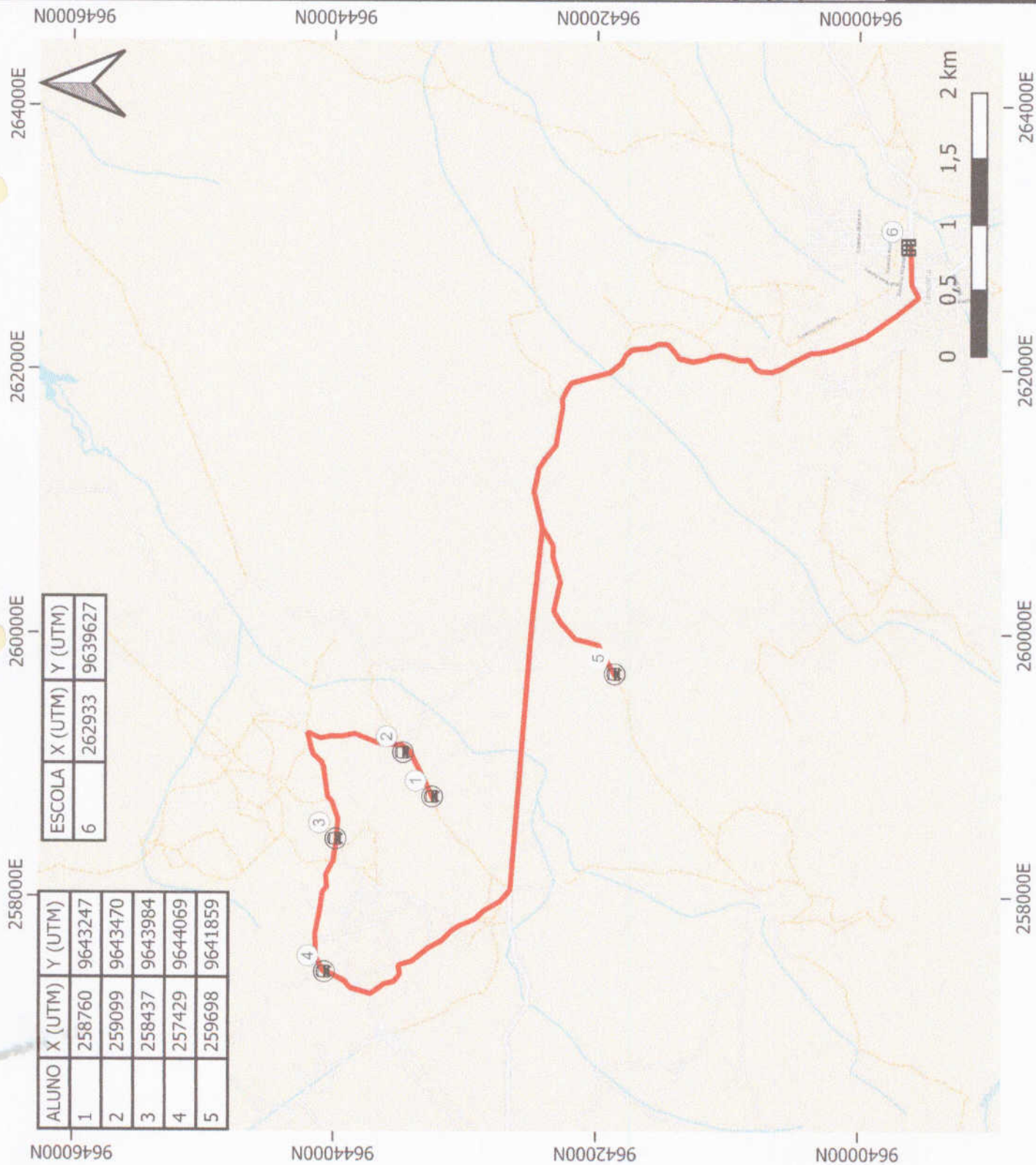
N° DA ROTA: 082

TURNO: NOITE

**EXTENSÃO DA ROTA IDA E VOLTA:
36 KM**



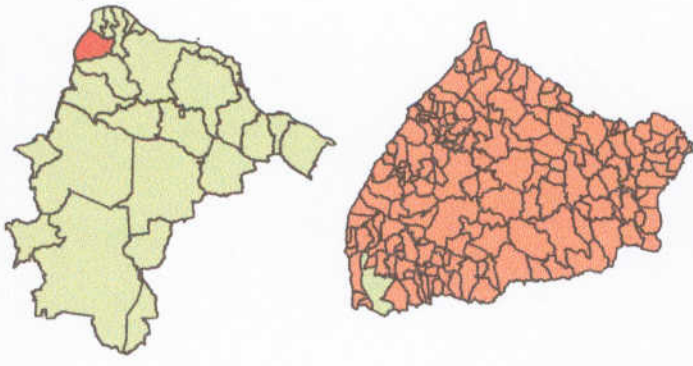
PERCORSO DA ROTA



ALUNO	X (UTM)	Y (UTM)
1	258760	9643247
2	259099	9643470
3	258437	9643984
4	257429	9644069
5	259698	9641859

ESCOLA	X (UTM)	Y (UTM)
6	262933	9639627

LOCALIZAÇÃO DO MUNICÍPIO



ELEMENTOS DO MAPA

- PARADA ALUNO
- PARADA ESCOLA
- ROTA

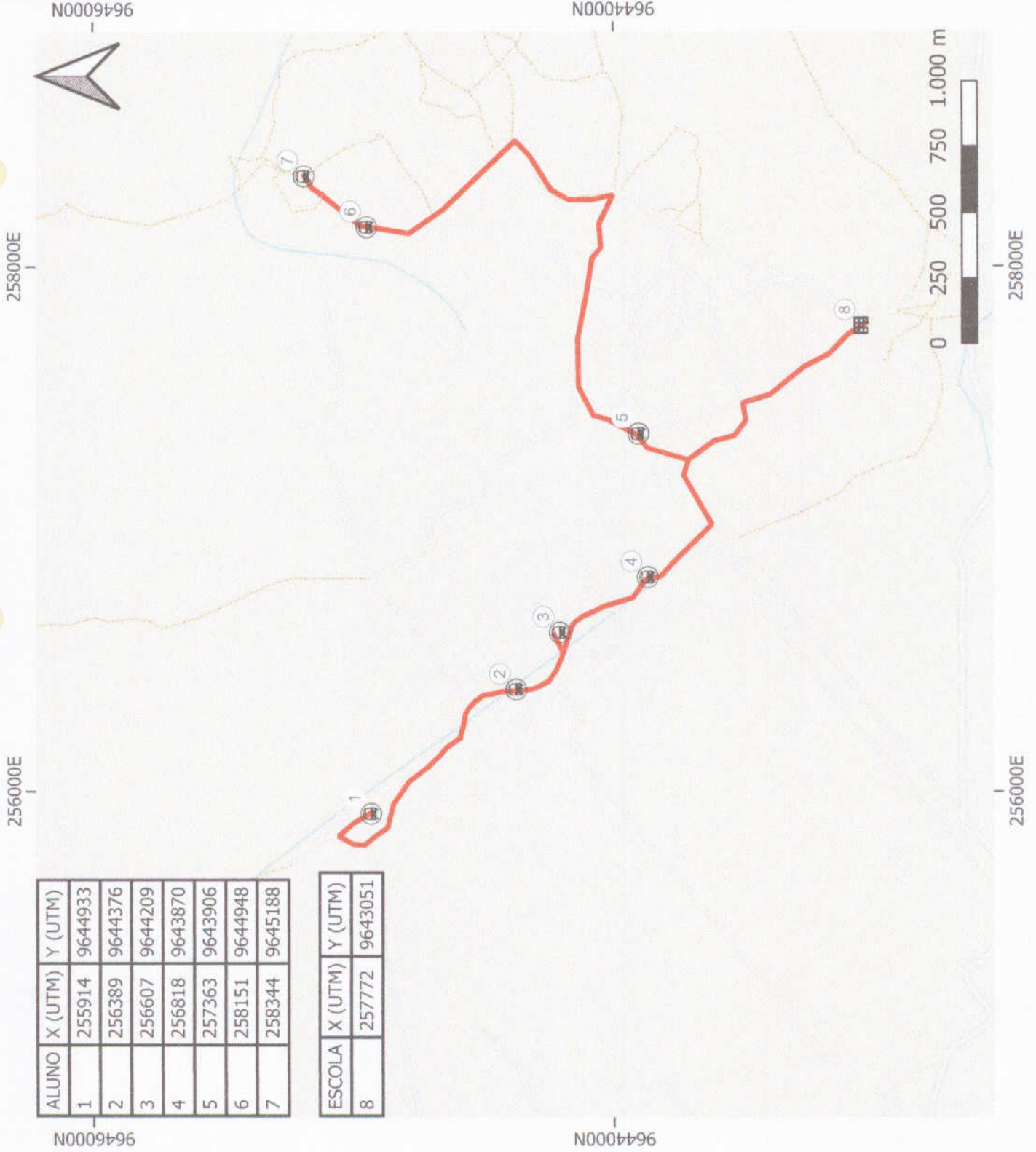
N° DA ROTA: 083

TURNO: TARDE

**EXTENSÃO DA ROTA IDA E VOLTA:
18 KM**



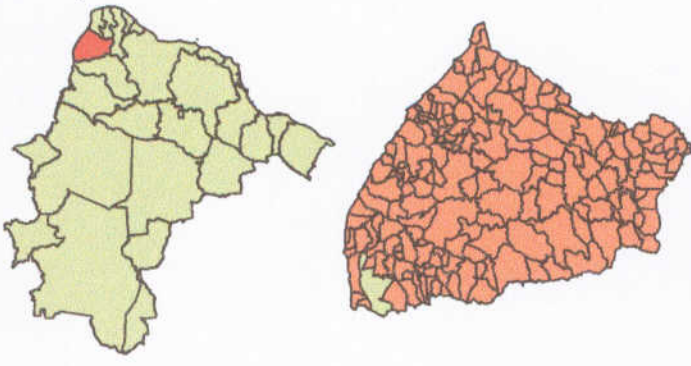
PERCORSO DA ROTA



ALUNO	X (UTM)	Y (UTM)
1	255914	9644933
2	256389	9644376
3	256607	9644209
4	256818	9643870
5	257363	9643906
6	258151	9644948
7	258344	9645188

ESCOLA	X (UTM)	Y (UTM)
8	257772	9643051

LOCALIZAÇÃO DO MUNICÍPIO



ELEMENTOS DO MAPA

- PARADA ALUNO
- PARADA ESCOLA
- ROTA

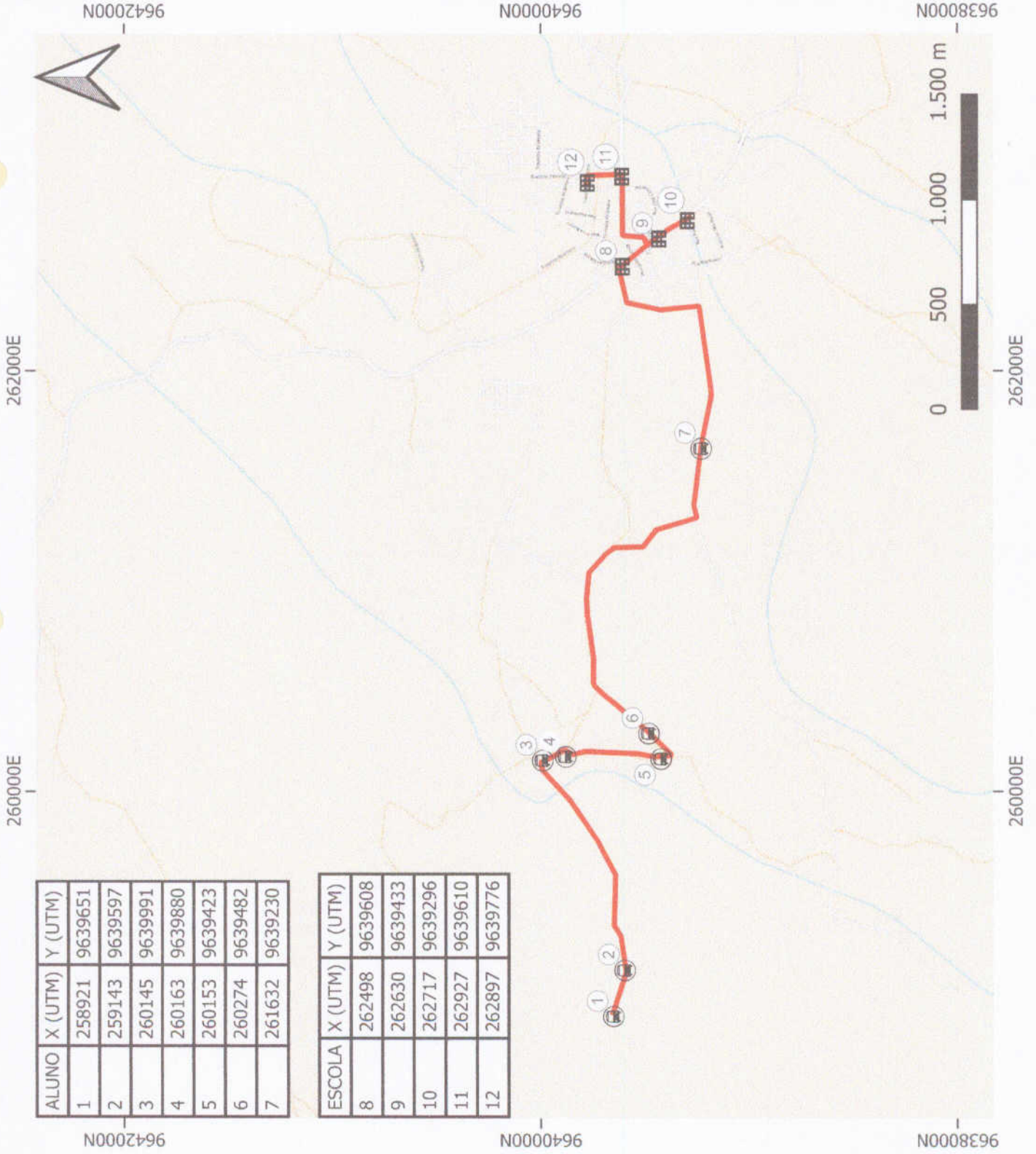
N° DA ROTA: 084

TURNO: MANHÃ

**EXTENSÃO DA ROTA IDA E VOLTA:
21 KM**



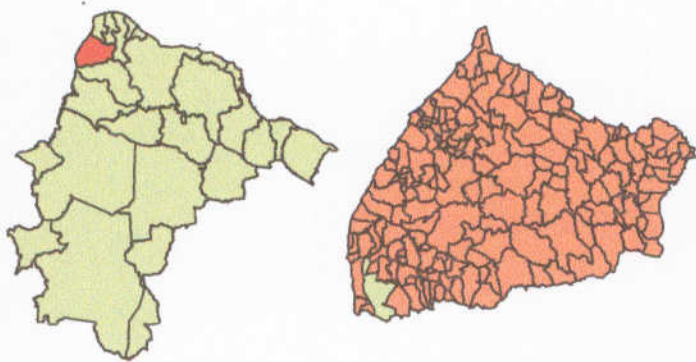
PERCORSO DA ROTA



ALUNO	X (UTM)	Y (UTM)
1	258921	9639651
2	259143	9639597
3	260145	9639991
4	260163	9639880
5	260153	9639423
6	260274	9639482
7	261632	9639230

ESCOLA	X (UTM)	Y (UTM)
8	262498	9639608
9	262630	9639433
10	262717	9639296
11	262927	9639610
12	262897	9639776

LOCALIZAÇÃO DO MUNICÍPIO



ELEMENTOS DO MAPA

-  PARADA ALUNO
-  PARADA ESCOLA
-  ROTA

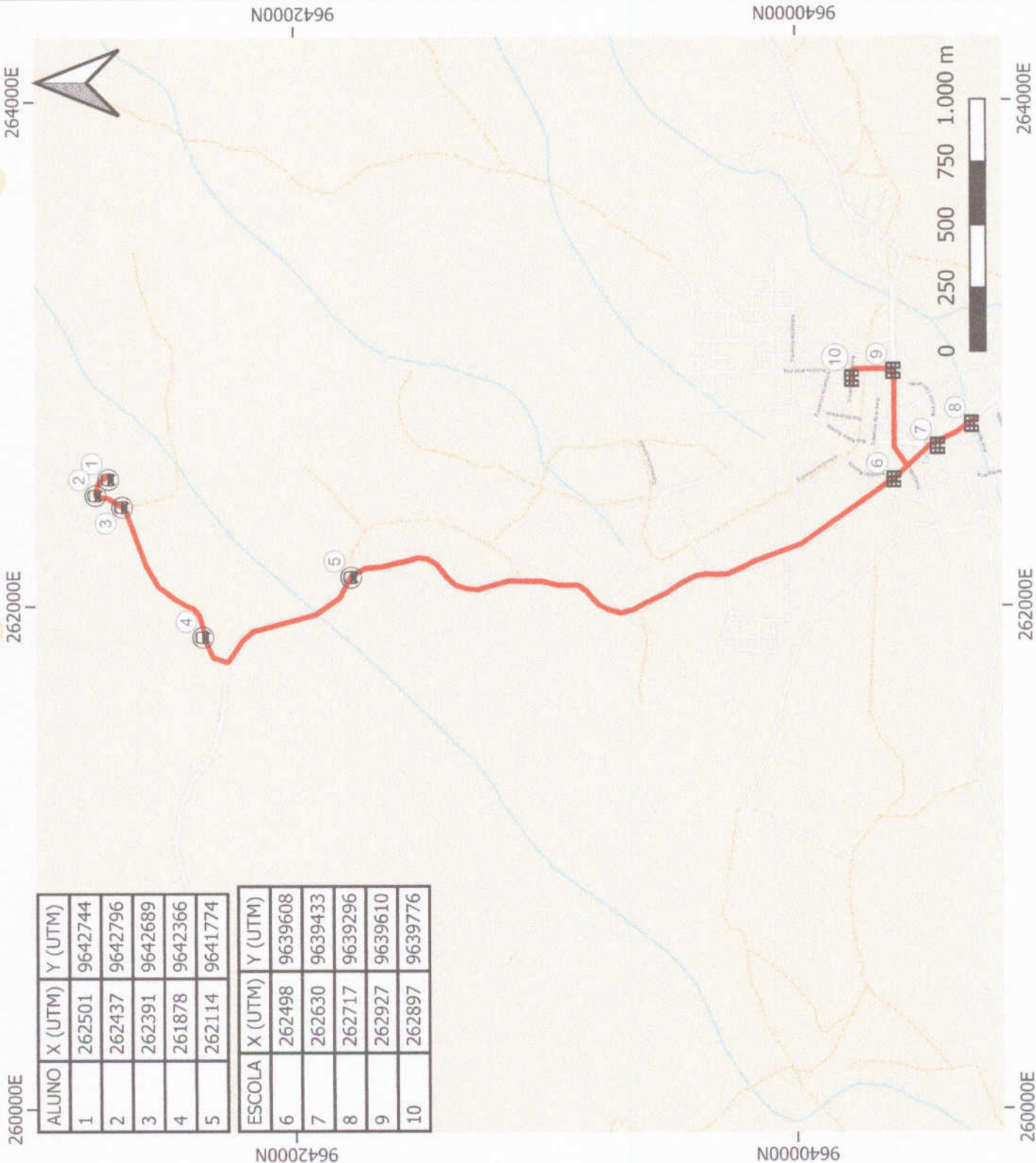
N° DA ROTA: 084

TURNO: TARDE

**EXTENSÃO DA ROTA IDA E VOLTÁ:
15 KM**



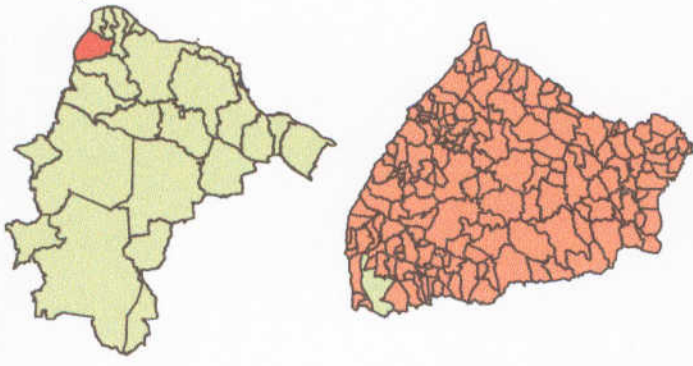
PERCORSO DA ROTA



ALUNO	X (UTM)	Y (UTM)
1	262501	9642744
2	262437	9642796
3	262391	9642689
4	261878	9642366
5	262114	9641774

ESCOLA	X (UTM)	Y (UTM)
6	262498	9639608
7	262630	9639433
8	262717	9639296
9	262927	9639610
10	262897	9639776

LOCALIZAÇÃO DO MUNICÍPIO



ELEMENTOS DO MAPA

-  PARADA ALUNO
-  PARADA ESCOLA
-  ROTA

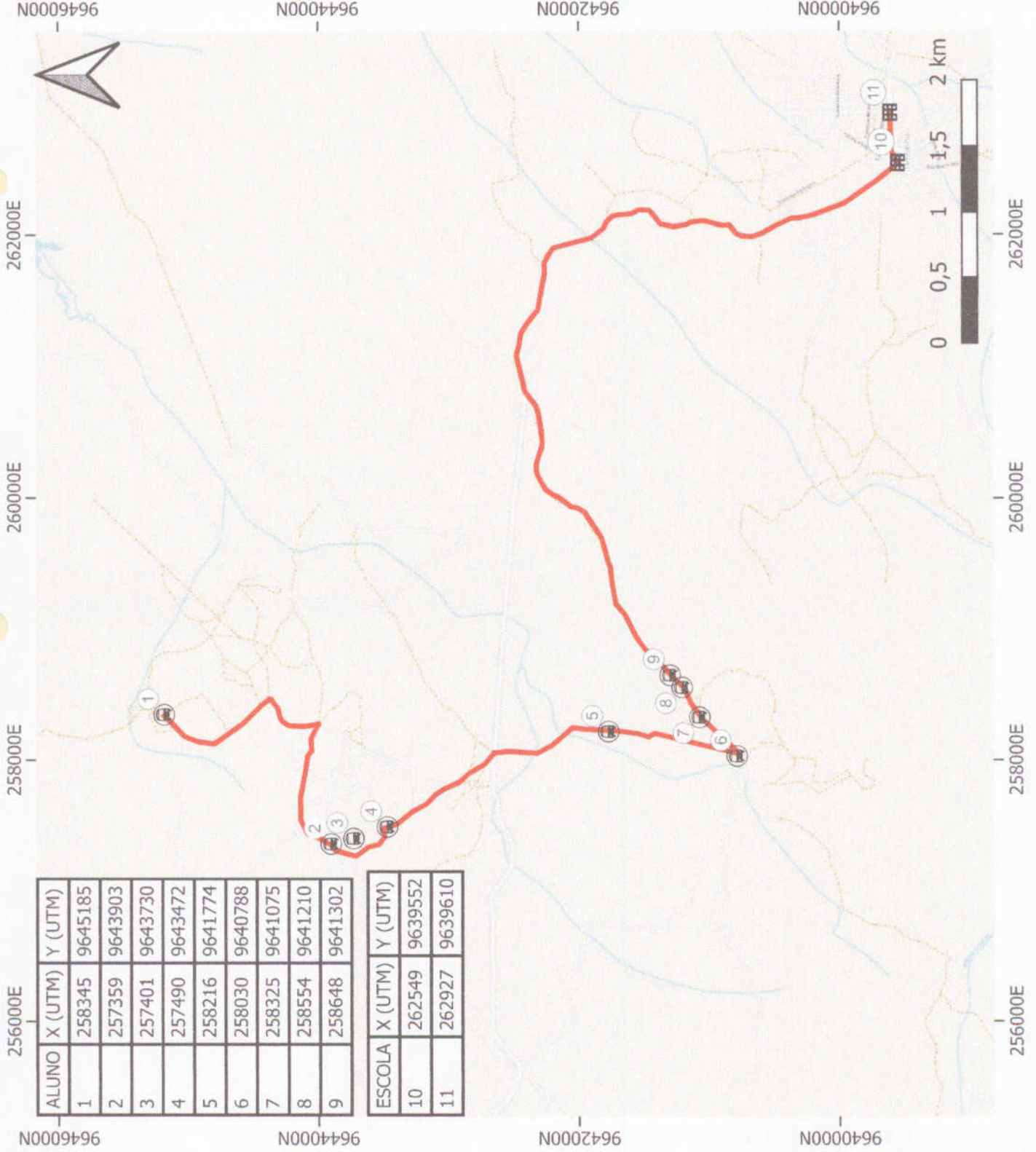
N° DA ROTA: 085

TURNO: TARDE

**EXTENSÃO DA ROTA IDA E VOLTA:
40 KM**



PERCORSO DA ROTA



ALUNO	X (UTM)	Y (UTM)
1	258345	9645185
2	257359	9643903
3	257401	9643730
4	257490	9643472
5	258216	9641774
6	258030	9640788
7	258325	9641075
8	258554	9641210
9	258648	9641302

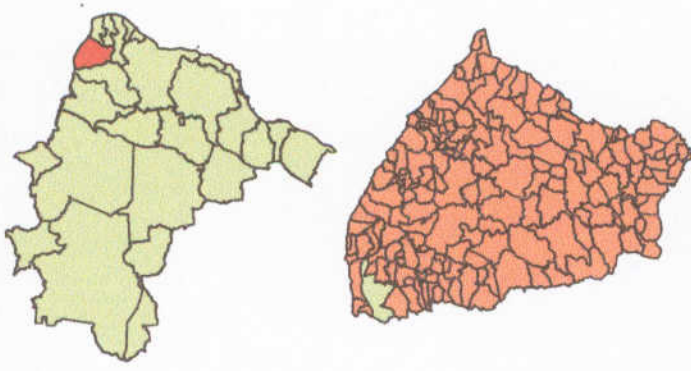
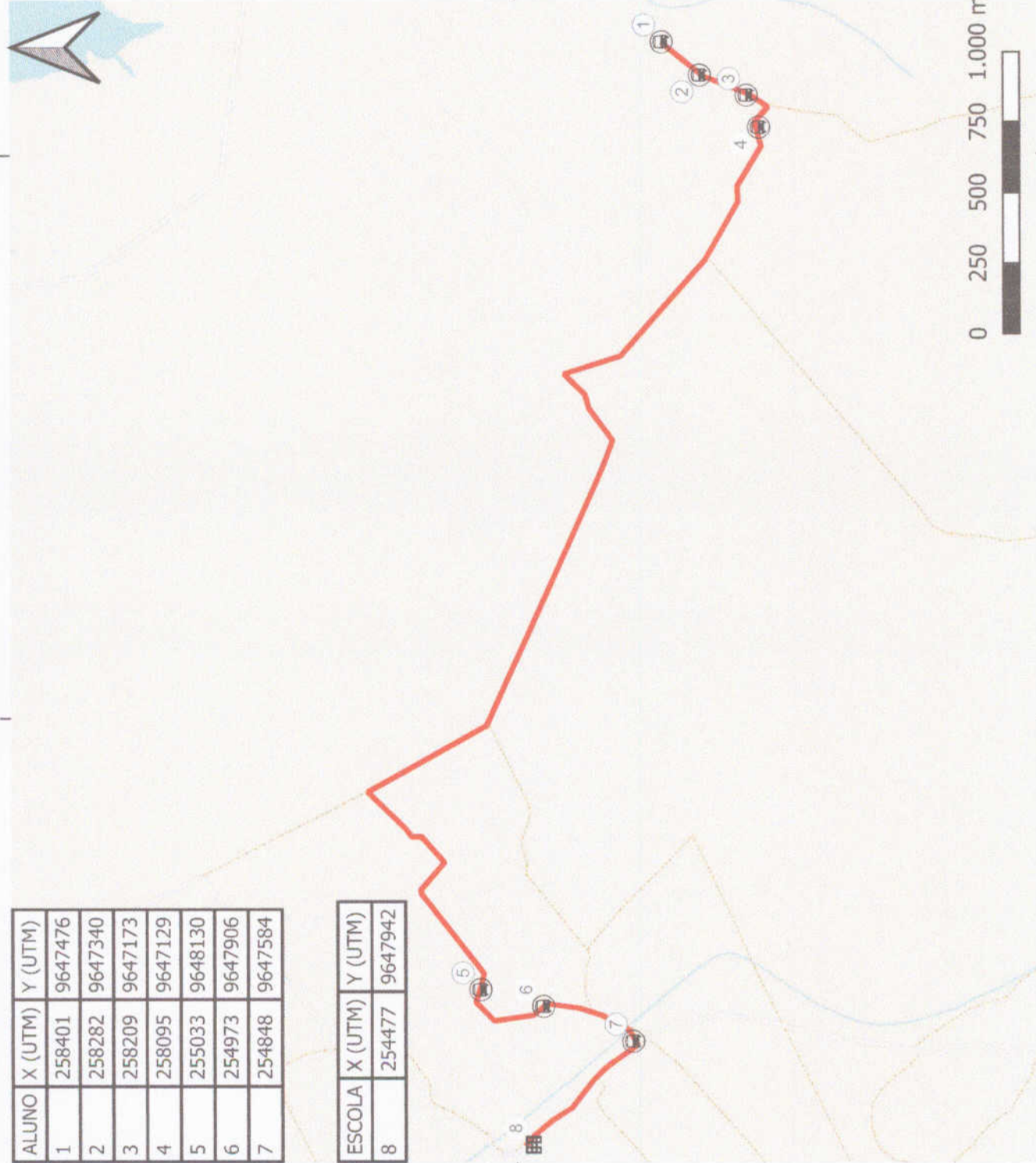
ESCOLA	X (UTM)	Y (UTM)
10	262549	9639552
11	262927	9639610

PERCORSO DA ROTA

LOCALIZAÇÃO DO MUNICÍPIO

ALUNO	X (UTM)	Y (UTM)
1	258401	9647476
2	258282	9647340
3	258209	9647173
4	258095	9647129
5	255033	9648130
6	254973	9647906
7	254848	9647584

ESCOLA	X (UTM)	Y (UTM)
8	254477	9647942



ELEMENTOS DO MAPA

- PARADA ALUNO
- PARADA ESCOLA
- ROTA

N° DA ROTA: 086

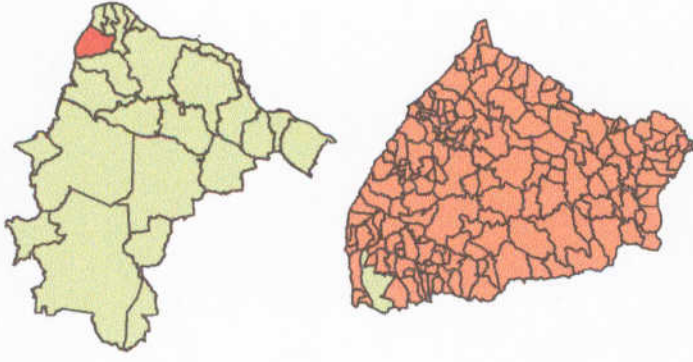
TURNO: MANHÃ

EXTENSÃO DA ROTA IDA E VOLTA:

10 KM



LOCALIZAÇÃO DO MUNICÍPIO




ELEMENTOS DO MAPA

-  PARADA ALUNO
-  PARADA ESCOLA
-  ROTA

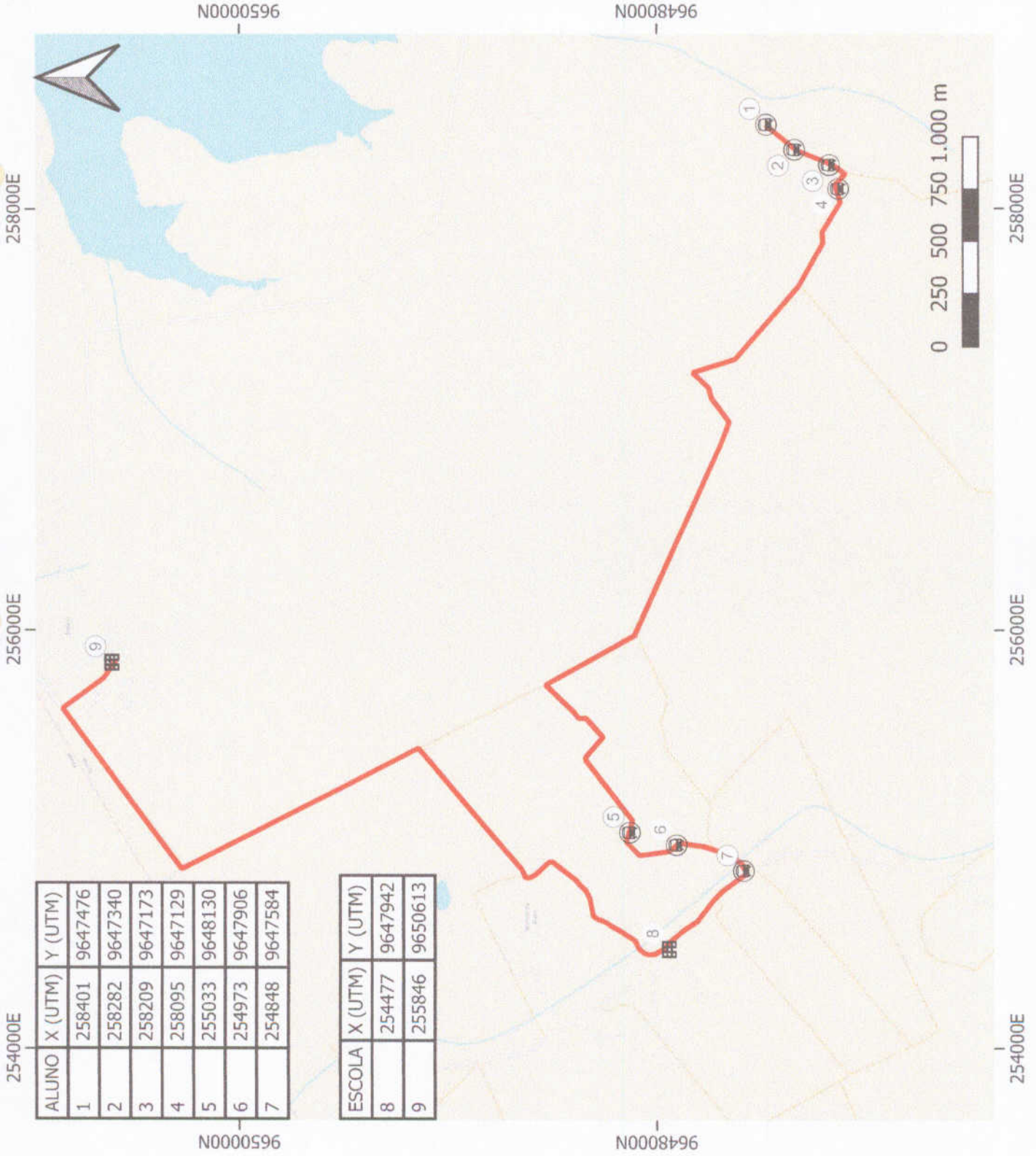
N° DA ROTA: 086

TURNO: TARDE

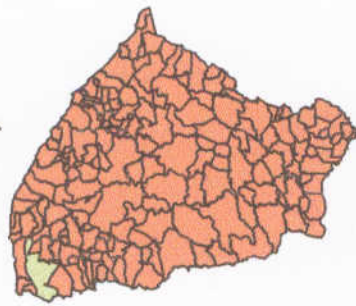
**EXTENSÃO DA ROTA IDA E VOLTA:
20 KM**



PERCORSO DA ROTA



LOCALIZAÇÃO DO MUNICÍPIO



ELEMENTOS DO MAPA

-  PARADA ALUNO
-  PARADA ESCOLA
-  ROTA

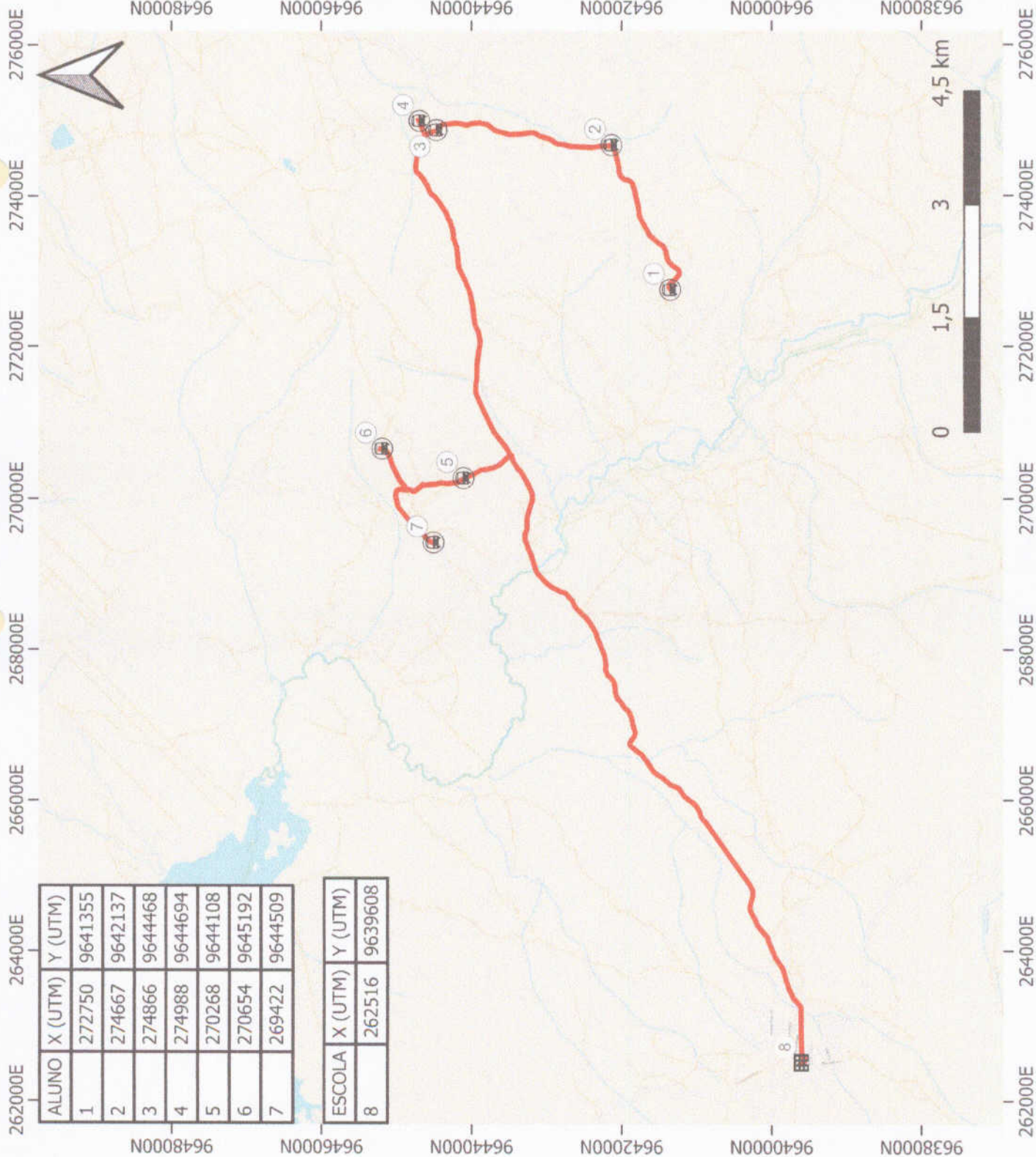
N° DA ROTA: 087

TURNO: NOITE

**EXTENSÃO DA ROTA IDA E VOLTA:
50 KM**



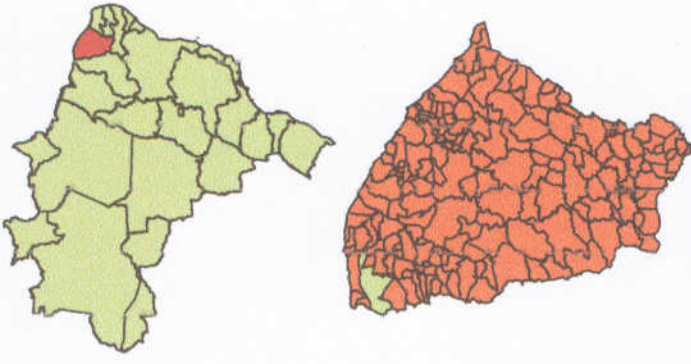
PERCORSO DA ROTA






ALUNO	X (UTM)	Y (UTM)
1	272750	9641355
2	274667	9642137
3	274866	9644468
4	274988	9644694
5	270268	9644108
6	270654	9645192
7	269422	9644509

ESCOLA	X (UTM)	Y (UTM)
8	262516	9639608

LOCALIZAÇÃO DO MUNICÍPIO



ELEMENTOS DO MAPA

-  PARADA ALUNO
-  PARADA ESCOLA
-  ROTA

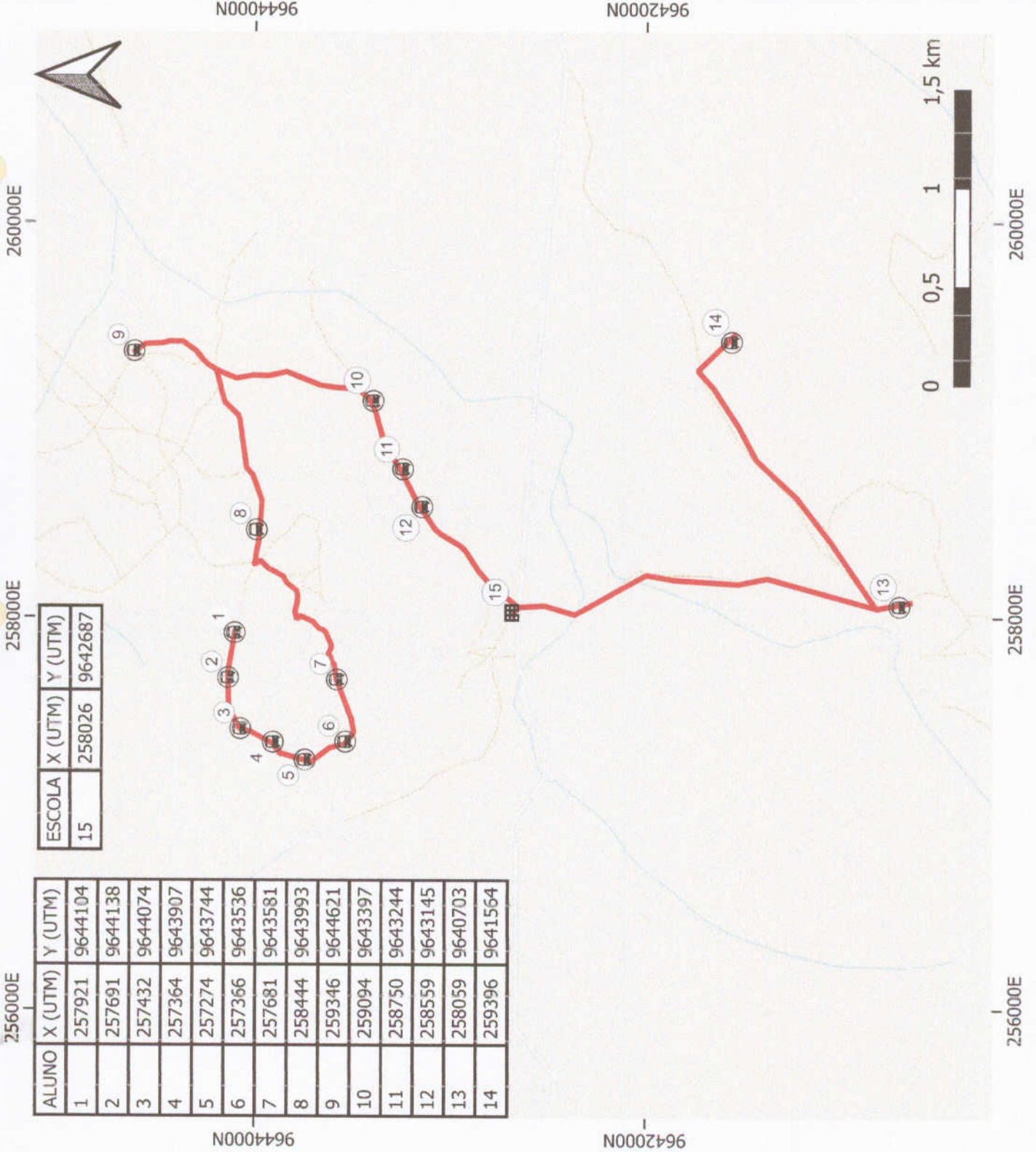
Nº DA ROTA: 088

TURNO: MANHÃ

**EXTENSÃO DA ROTA IDA E VOLTA:
27 KM**



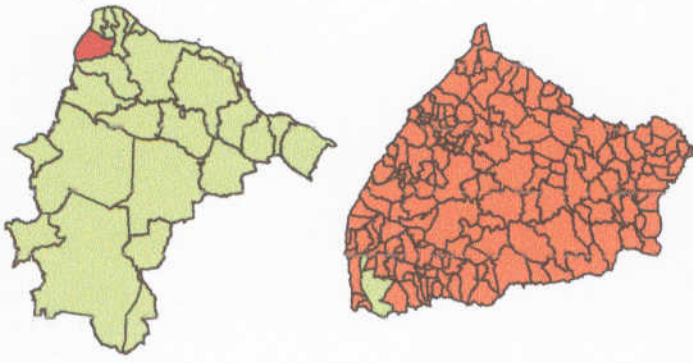
PERCORSO DA ROTA



ESCOLA	X (UTM)	Y (UTM)
15	258026	9642687

ALUNO	X (UTM)	Y (UTM)
1	257921	9644104
2	257691	9644138
3	257432	9644074
4	257364	9643907
5	257274	9643744
6	257366	9643536
7	257681	9643581
8	258444	9643993
9	259346	9644621
10	259094	9643397
11	258750	9643244
12	258559	9643145
13	258059	9640703
14	259396	9641564

LOCALIZAÇÃO DO MUNICÍPIO



ELEMENTOS DO MAPA

- PARADA ALUNO
- PARADA ESCOLA
- ROTA

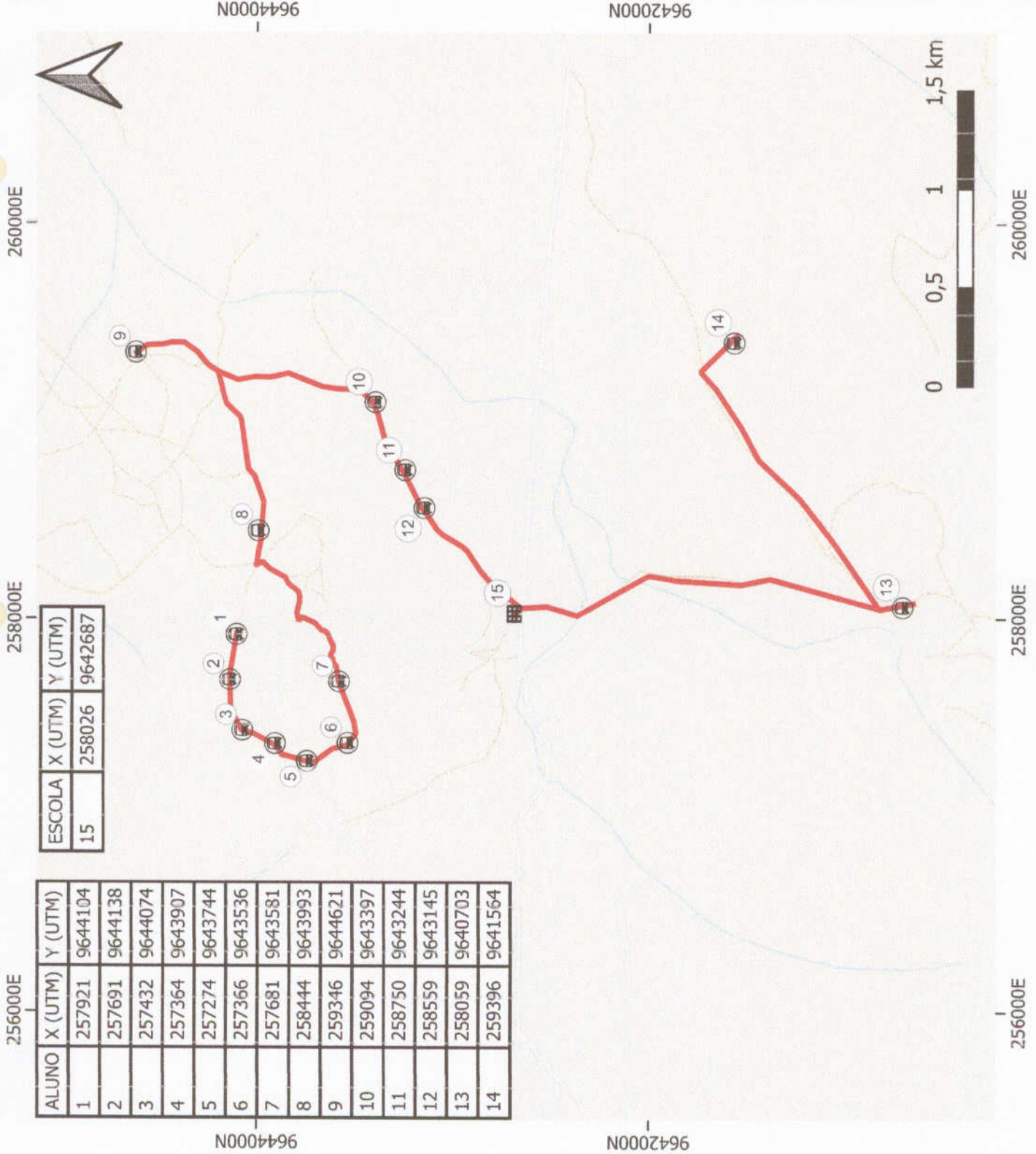
Nº DA ROTA: 088

TURNO: TARDE

**EXTENSÃO DA ROTA IDA E VOLTA:
27 KM**



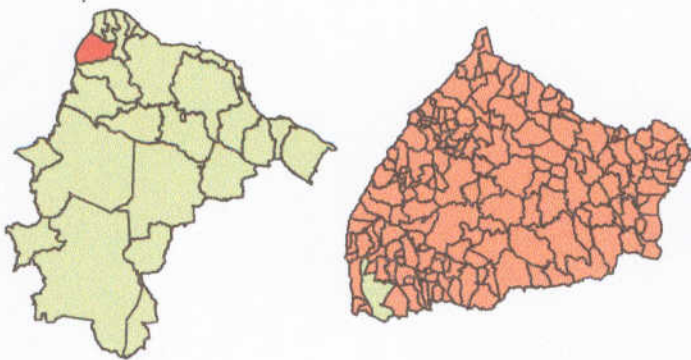
PERCORSO DA ROTA



ESCOLA	X (UTM)	Y (UTM)
15	258026	9642687

ALUNO	X (UTM)	Y (UTM)
1	257921	9644104
2	257691	9644138
3	257432	9644074
4	257364	9643907
5	257274	9643744
6	257366	9643536
7	257681	9643581
8	258444	9643993
9	259346	9644621
10	259094	9643397
11	258750	9643244
12	258559	9643145
13	258059	9640703
14	259396	9641564

LOCALIZAÇÃO DO MUNICÍPIO



ELEMENTOS DO MAPA

-  PARADA ALUNO
-  PARADA ESCOLA
-  ROTA

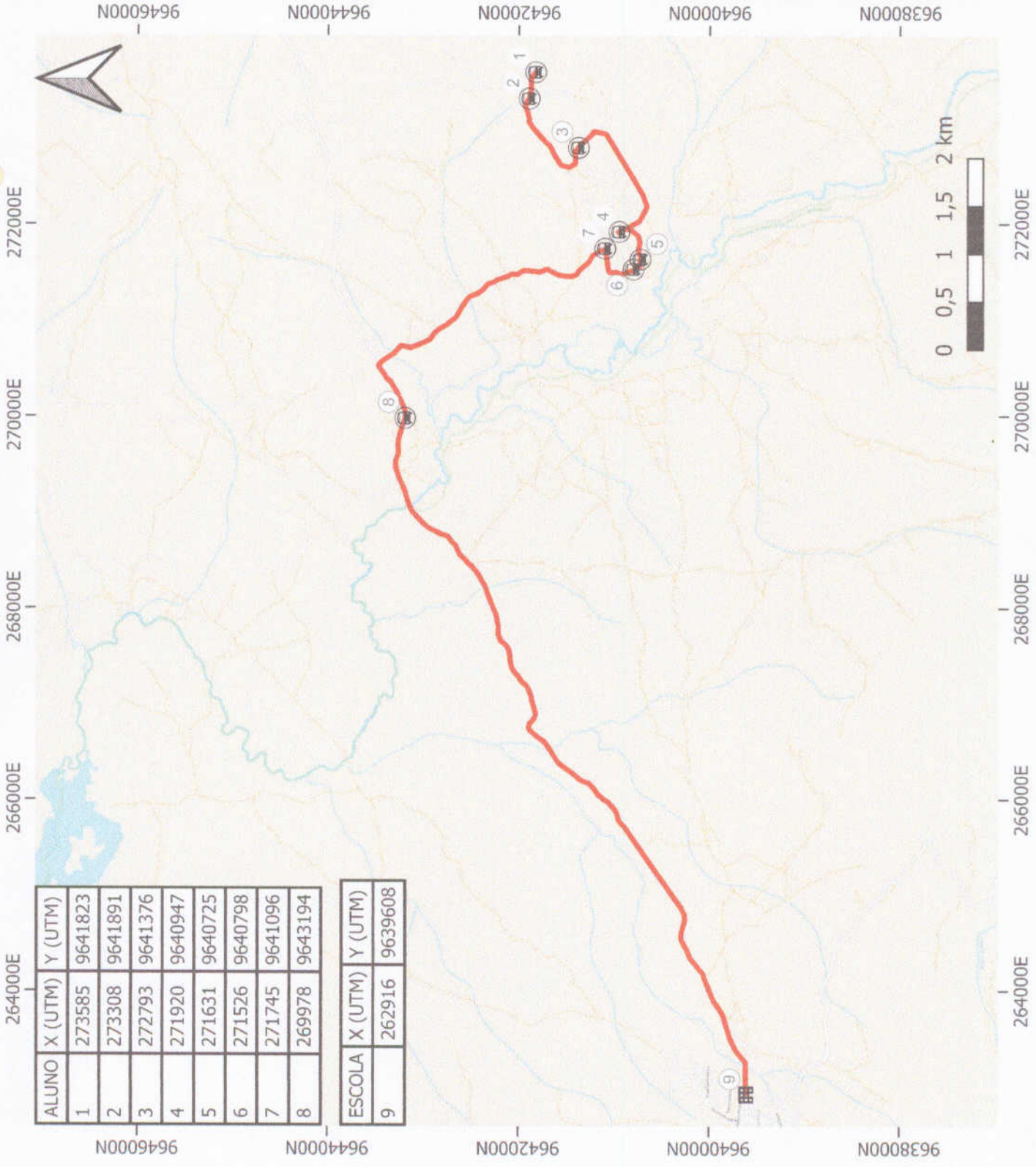
N° DA ROTA: 089

TURNO: TARDE

**EXTENSÃO DA ROTA IDA E VOLTA:
34 KM**



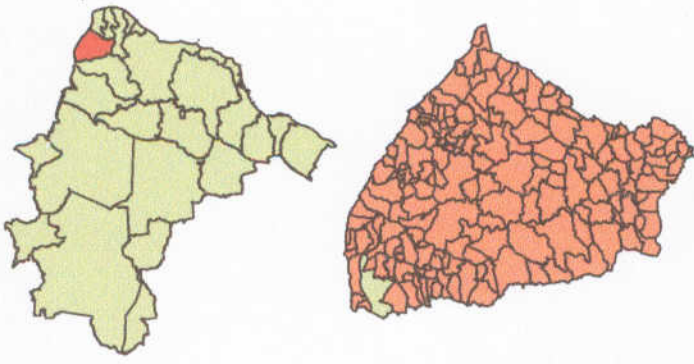
PERCUI SO DA ROTA



ALUNO	X (UTM)	Y (UTM)
1	273585	9641823
2	273308	9641891
3	272793	9641376
4	271920	9640947
5	271631	9640725
6	271526	9640798
7	271745	9641096
8	269978	9643194

ESCOLA	X (UTM)	Y (UTM)
9	262916	9639608

LOCALIZAÇÃO DO MUNICÍPIO



ELEMENTOS DO MAPA

- PARADA ALUNO
- PARADA ESCOLA
- ROTA

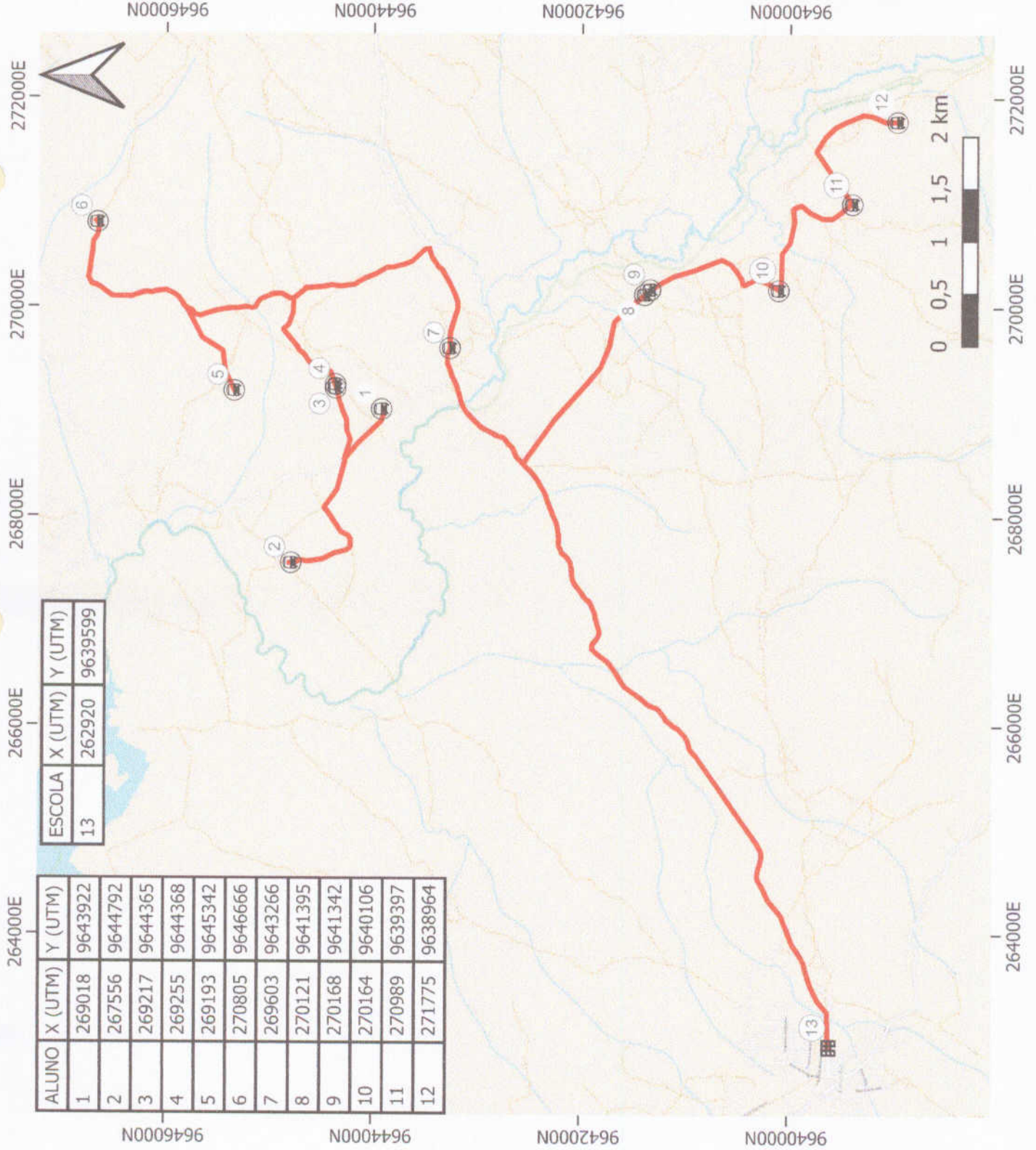
N° DA ROTA: 090

TURNO: TARDE

**EXTENSÃO DA ROTA IDA E VOLTA:
70 KM**



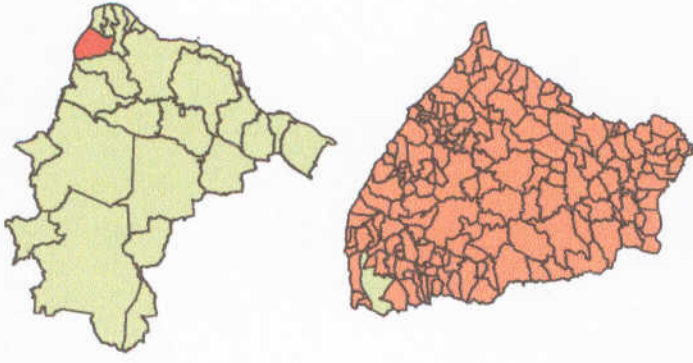
PERCORSO DA ROTA



ESCOLA	X (UTM)	Y (UTM)
13	262920	9639599

ALUNO	X (UTM)	Y (UTM)
1	269018	9643922
2	267556	9644792
3	269217	9644365
4	269255	9644368
5	269193	9645342
6	270805	9646666
7	269603	9643266
8	270121	9641395
9	270168	9641342
10	270164	9640106
11	270989	9639397
12	271775	9638964

LOCALIZAÇÃO DO MUNICÍPIO



ELEMENTOS DO MAPA

-  PARADA ALUNO
-  PARADA ESCOLA
-  ROTA

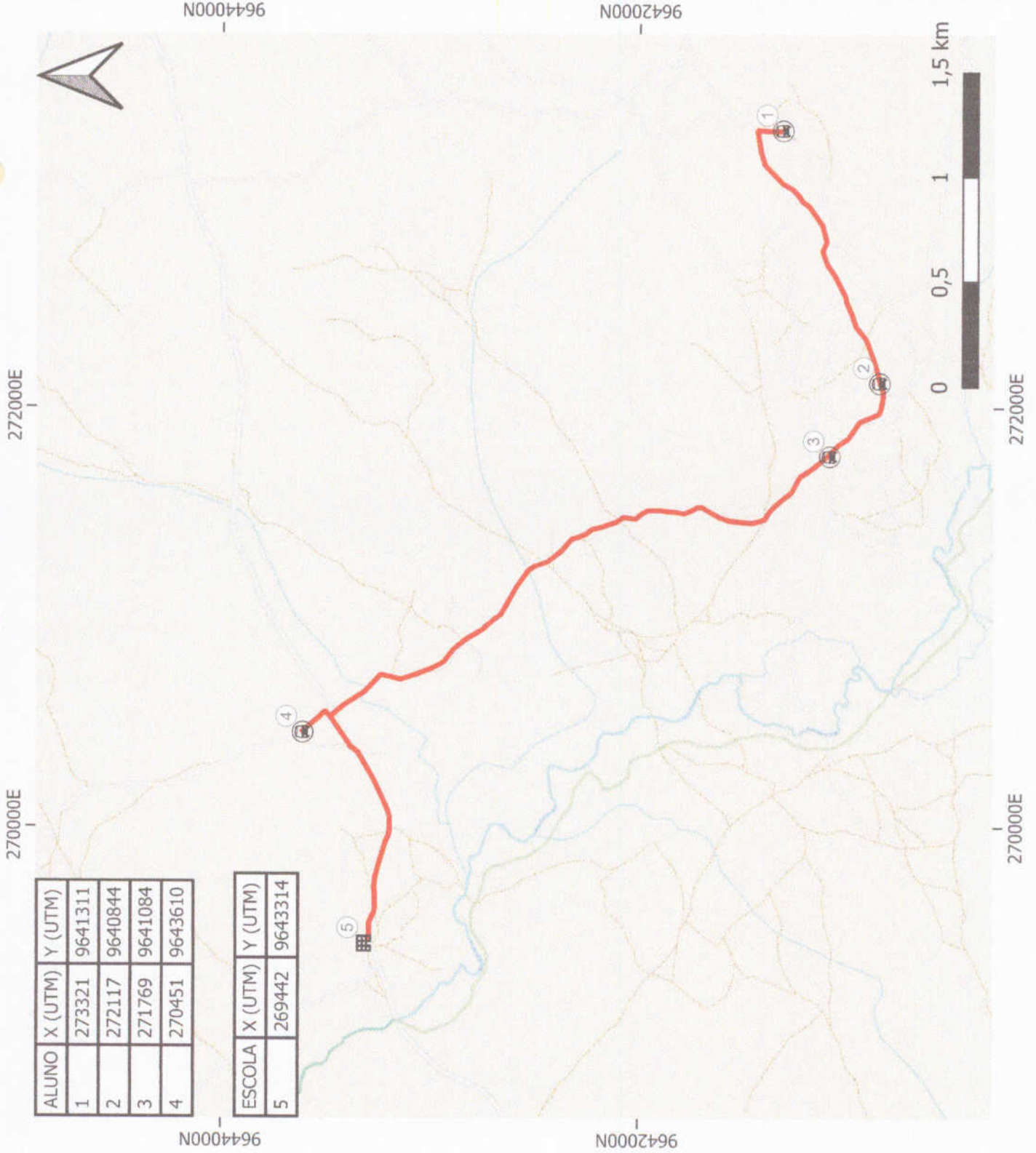
N° DA ROTA: 091

TURNO: MANHÃ

**EXTENSÃO DA ROTA IDA E VOLTA:
13 KM**



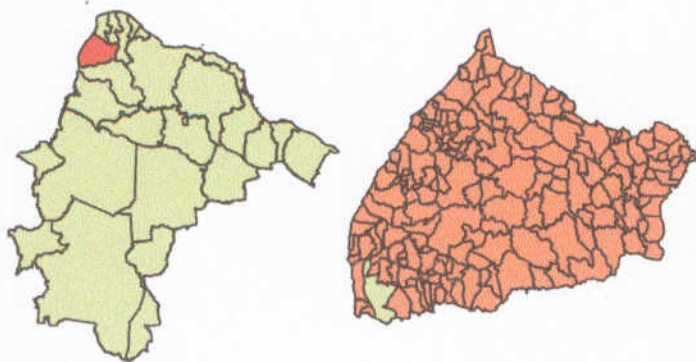
PERCORSO DA ROTA



ALUNO	X (UTM)	Y (UTM)
1	273321	9641311
2	272117	9640844
3	271769	9641084
4	270451	9643610

ESCOLA	X (UTM)	Y (UTM)
5	269442	9643314

LOCALIZAÇÃO DO MUNICÍPIO



ELEMENTOS DO MAPA

- PARADA ALLUNO
- PARADA ESCOLA
- ROTA

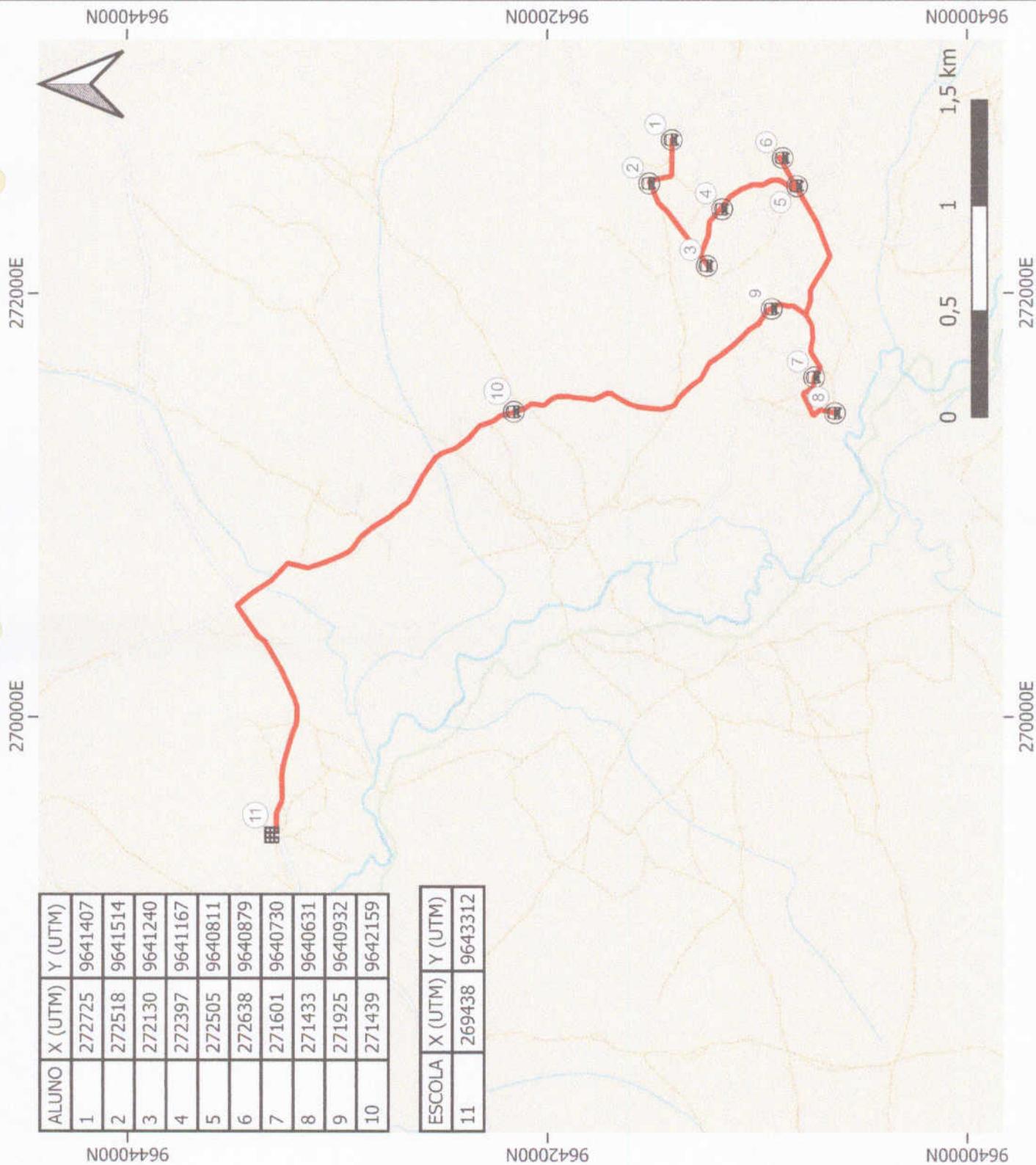
N° DA ROTA: 091

TURNO: TARDE

**EXTENSÃO DA ROTA IDA E VOLTA:
16 KM**



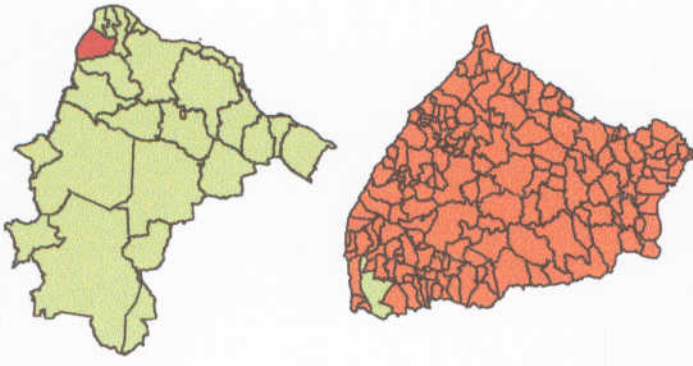
PERCORSO DA ROTA



ALLUNO	X (UTM)	Y (UTM)
1	272725	9641407
2	272518	9641514
3	272130	9641240
4	272397	9641167
5	272505	9640811
6	272638	9640879
7	271601	9640730
8	271433	9640631
9	271925	9640932
10	271439	9642159

ESCOLA	X (UTM)	Y (UTM)
11	269438	9643312

LOCALIZAÇÃO DO MUNICÍPIO



ELEMENTOS DO MAPA

- PARADA ALUNO
- PARADA ESCOLA
- ROTA

Nº DA ROTA: 092

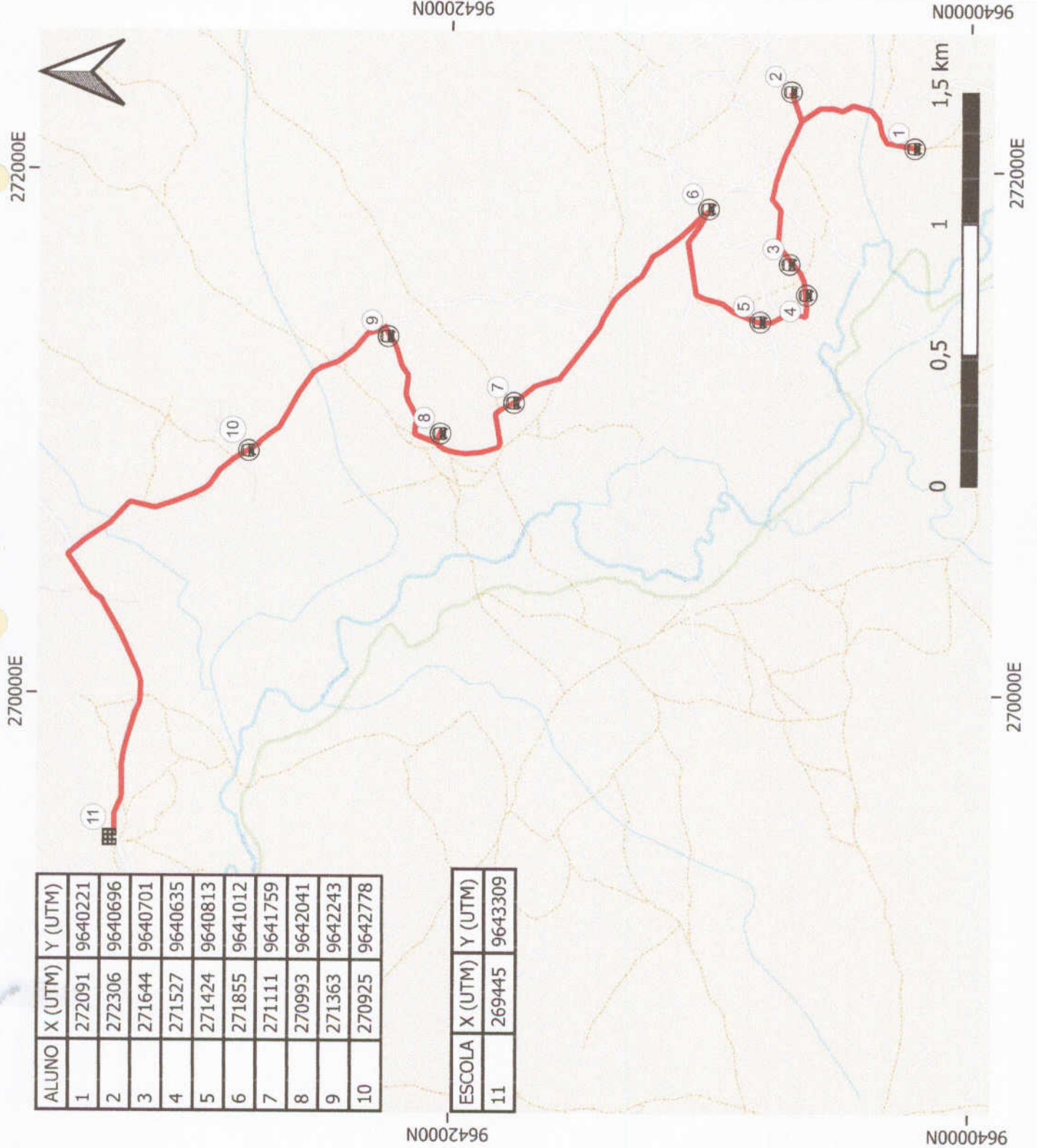
TURNO: MANHÃ

EXTENSÃO DA ROTA IDA E VOLTA:

17 KM



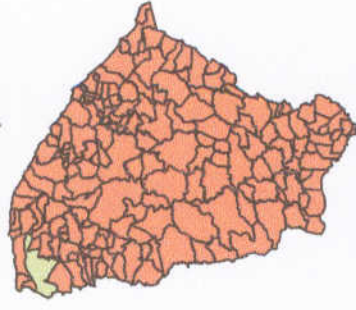
PERCORSO DA ROTA



ALUNO	X (UTM)	Y (UTM)
1	272091	9640221
2	272306	9640696
3	271644	9640701
4	271527	9640635
5	271424	9640813
6	271855	9641012
7	271111	9641759
8	270993	9642041
9	271363	9642243
10	270925	9642778

ESCOLA	X (UTM)	Y (UTM)
11	269445	9643309

LOCALIZAÇÃO DO MUNICÍPIO



ELEMENTOS DO MAPA

-  PARADA ALUNO
-  PARADA ESCOLA
-  ROTA

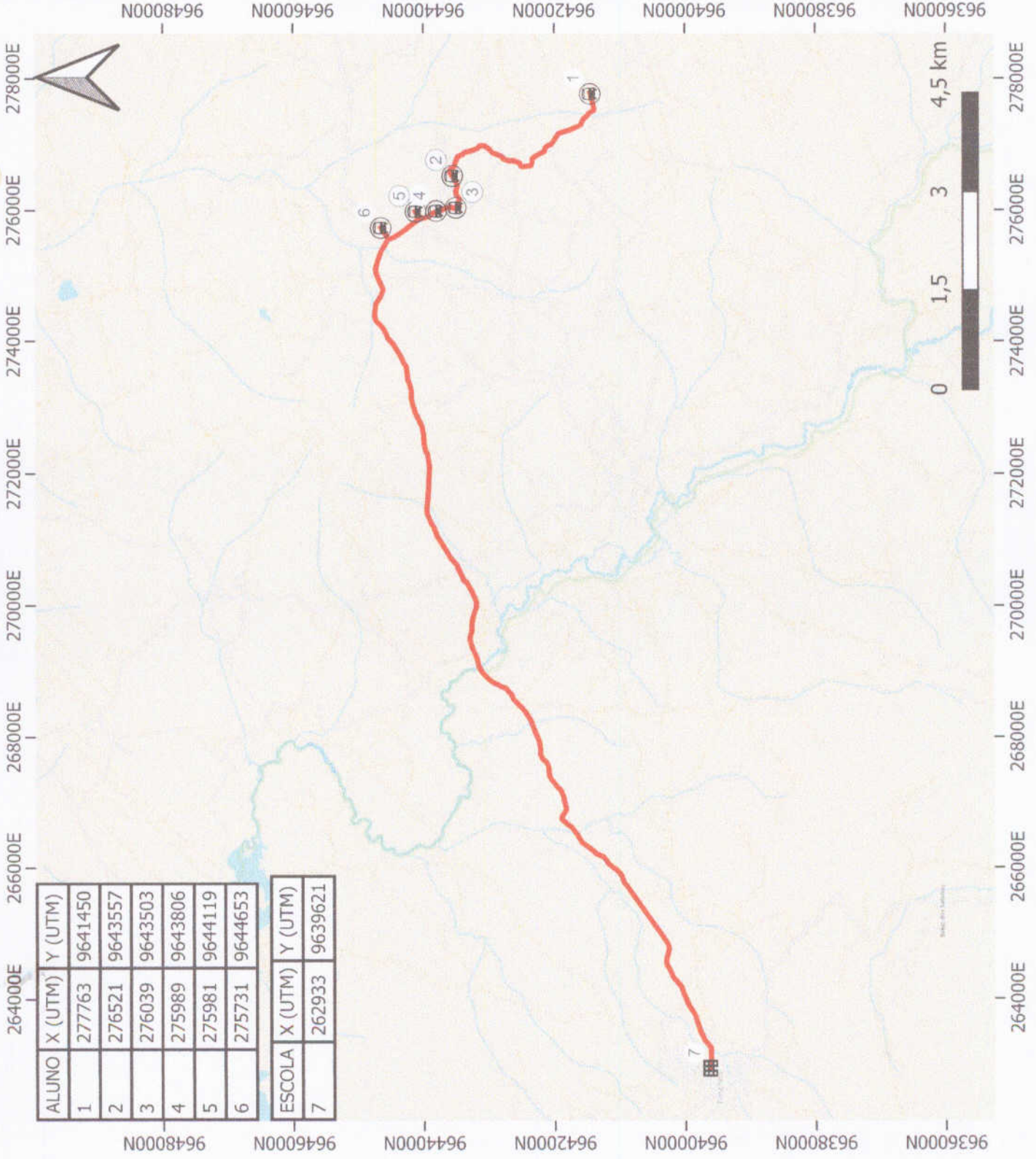
N° DA ROTA: 093

TURNO: TARDE

EXTENSÃO DA ROTA IDA E VOLTAS:
41 KM



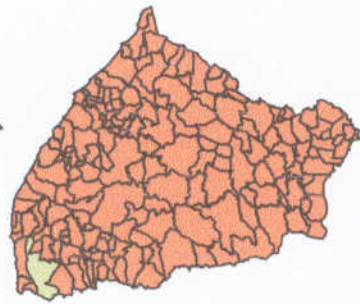
PERCORSO DA ROTA



ALUNO	X (UTM)	Y (UTM)
1	277763	9641450
2	276521	9643557
3	276039	9643503
4	275989	9643806
5	275981	9644119
6	275731	9644653

ESCOLA	X (UTM)	Y (UTM)
7	262933	9639621

LOCALIZAÇÃO DO MUNICÍPIO



ELEMENTOS DO MAPA

- PARADA ALUNO
- PARADA ESCOLA
- ROTA

N° DA ROTA: 094

TURNO: MANHÃ

**EXTENSÃO DA ROTA IDA E VOLTA:
18 KM**



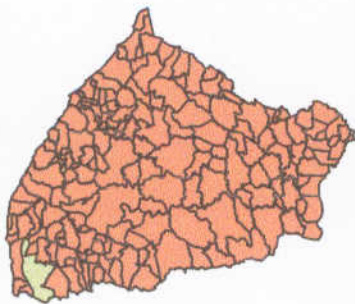
PERCURSO DA ROTA



ALUNO	X (UTM)	Y (UTM)
1	244350	9641430
2	243760	9642180
3	243630	9642480
4	243420	9644350
5	243440	9645670
6	242950	9647140

ESCOLA	X (UTM)	Y (UTM)
7	242920	9647470

LOCALIZAÇÃO DO MUNICÍPIO



ELEMENTOS DO MAPA

- PARADA ALLUNO
- PARADA ESCOLA
- ROTA

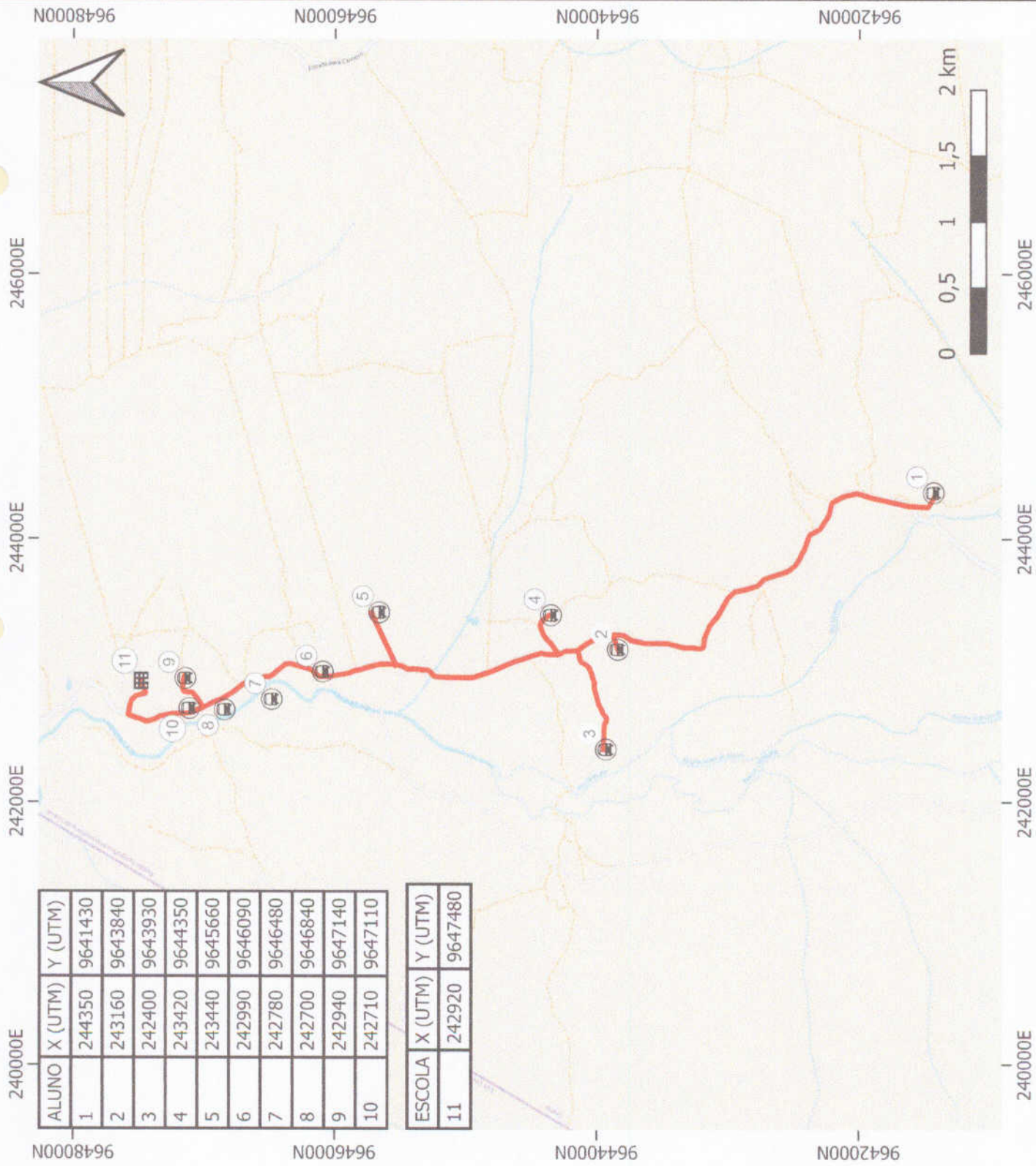
N° DA ROTA: 094

TURNO: TARDE

**EXTENSÃO DA ROTA IDA E VOLTA:
22 KM**



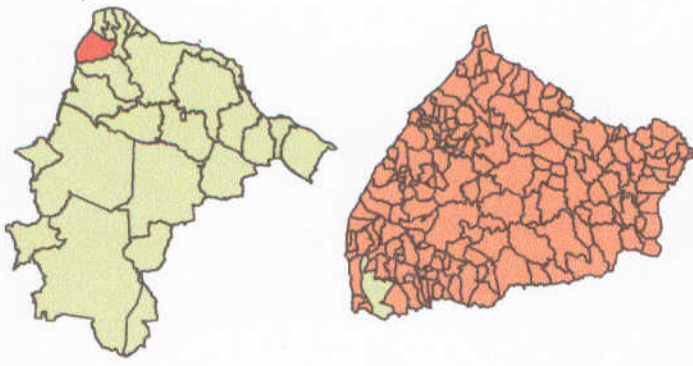
PERCORSO DA ROTA



ALUNO	X (UTM)	Y (UTM)
1	244350	9641430
2	243160	9643840
3	242400	9643930
4	243420	9644350
5	243440	9645660
6	242990	9646090
7	242780	9646480
8	242700	9646840
9	242940	9647140
10	242710	9647110

ESCOLA	X (UTM)	Y (UTM)
11	242920	9647480

LOCALIZAÇÃO DO MUNICÍPIO



ELEMENTOS DO MAPA

- PARADA ALUNO
- PARADA ESCOLA
- ROTA

N° DA ROTA: 095

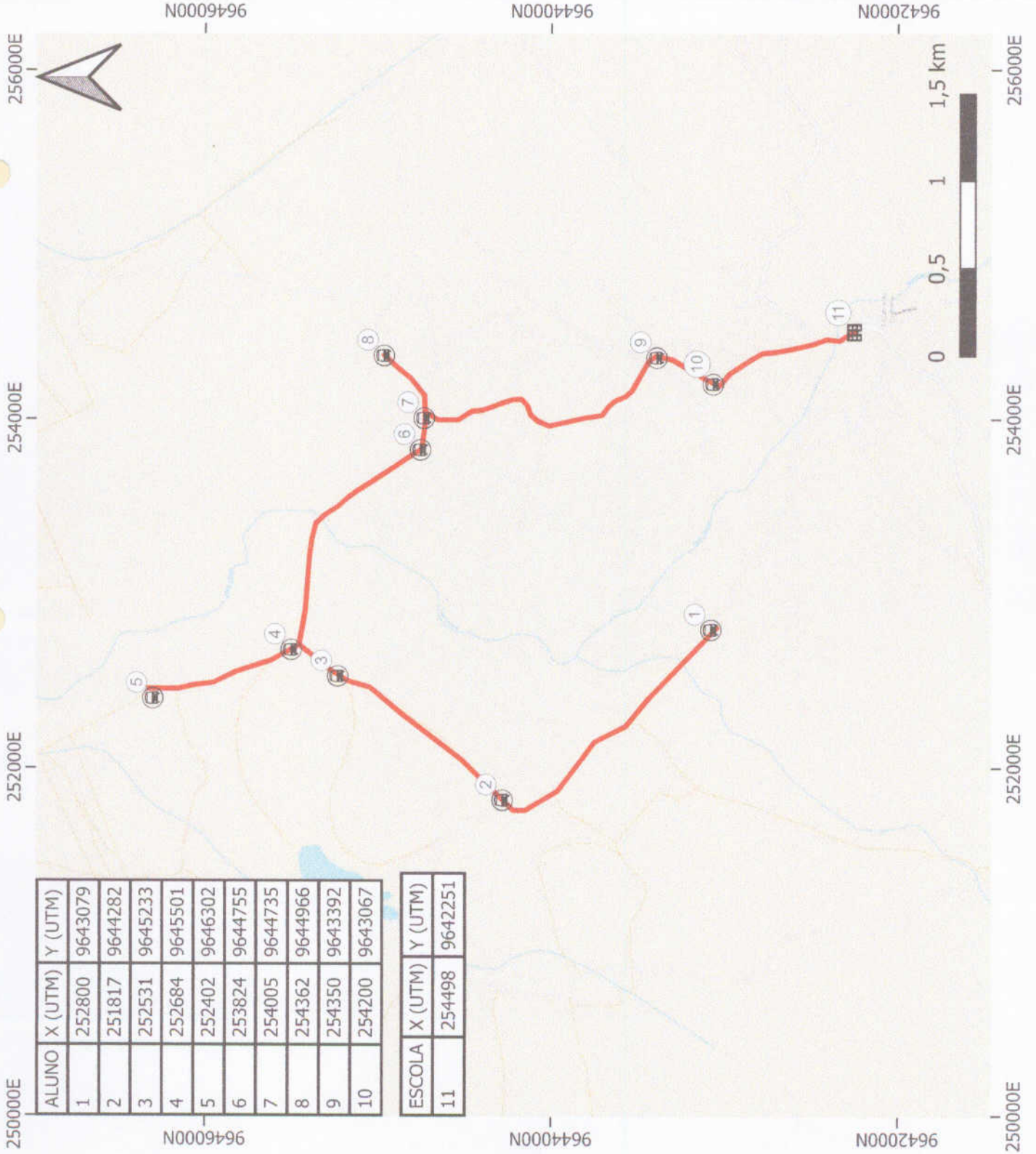
TURNO: MANHÃ

EXTENSÃO DA ROTA IDA E VOLTA:

22 KM



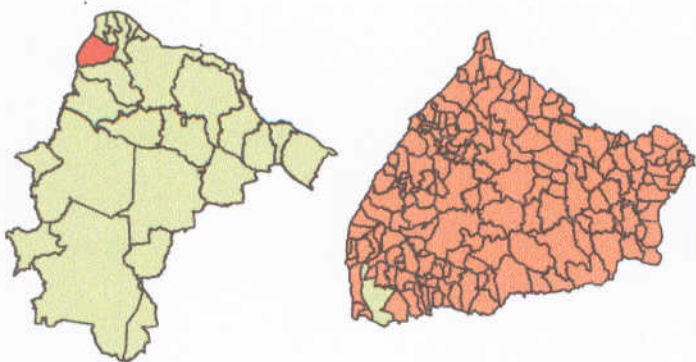
PERCORSO DA ROTA



ALUNO	X (UTM)	Y (UTM)
1	252800	9643079
2	251817	9644282
3	252531	9645233
4	252684	9645501
5	252402	9646302
6	253824	9644755
7	254005	9644735
8	254362	9644966
9	254350	9643392
10	254200	9643067

ESCOLA	X (UTM)	Y (UTM)
11	254498	9642251

LOCALIZAÇÃO DO MUNICÍPIO



ELEMENTOS DO MAPA

-  PARADA ALUNO
-  PARADA ESCOLA
-  ROTA

N° DA ROTA: 095

TURNO: TARDE

**EXTENSÃO DA ROTA IDA E VOLTA:
22 KM**



PERCORSO DA ROTA



ALUNO	X (UTM)	Y (UTM)
1	252800	9643079
2	251817	9644282
3	252531	9645233
4	252684	9645501
5	252402	9646302
6	253824	9644755
7	254005	9644735
8	254362	9644966
9	254350	9643392
10	254200	9643067

ESCOLA	X (UTM)	Y (UTM)
11	254498	9642251