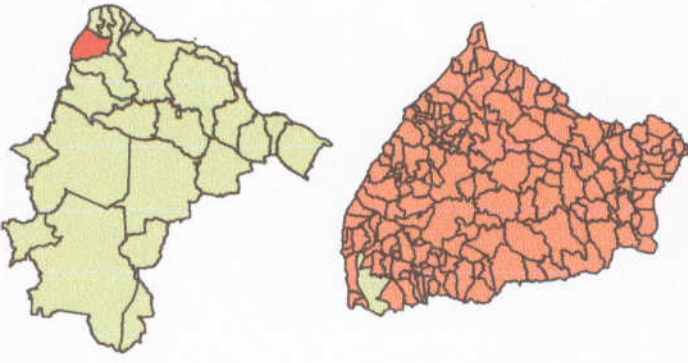


LOCALIZAÇÃO DO MUNICÍPIO



ELEMENTOS DO MAPA

- PARADA ALUNO
- PARADA ESCOLA
- ROTA

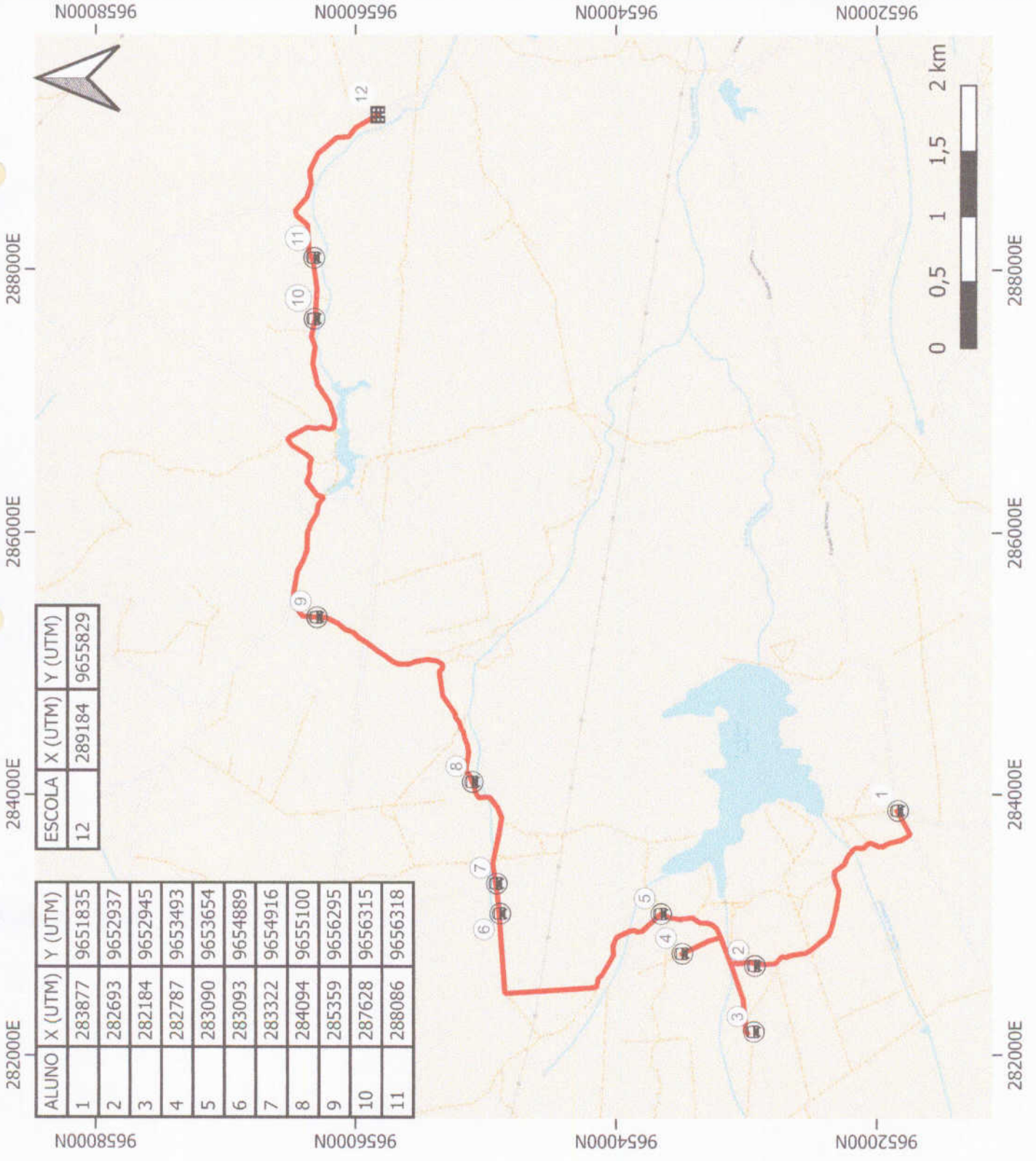
N° DA ROTA: 041

TURNO: TARDE

**EXTENSÃO DA ROTA IDA E VOLTA:
40,5 KM**



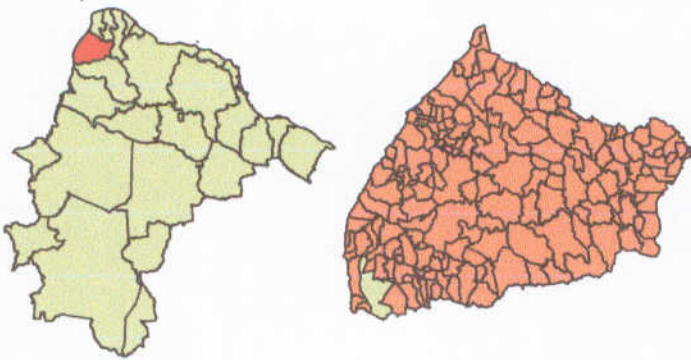
PERCUIVOSO DA ROTA



ALUNO	X (UTM)	Y (UTM)
1	283877	9651835
2	282693	9652937
3	282184	9652945
4	282787	9653493
5	283090	9653654
6	283093	9654889
7	283322	9654916
8	284094	9655100
9	285359	9656295
10	287628	9656315
11	288086	9656318

ESCOLA	X (UTM)	Y (UTM)
12	289184	9655829

LOCALIZAÇÃO DO MUNICÍPIO



ELEMENTOS DO MAPA

- PARADA ALUNO
- PARADA ESCOLA
- ROTA

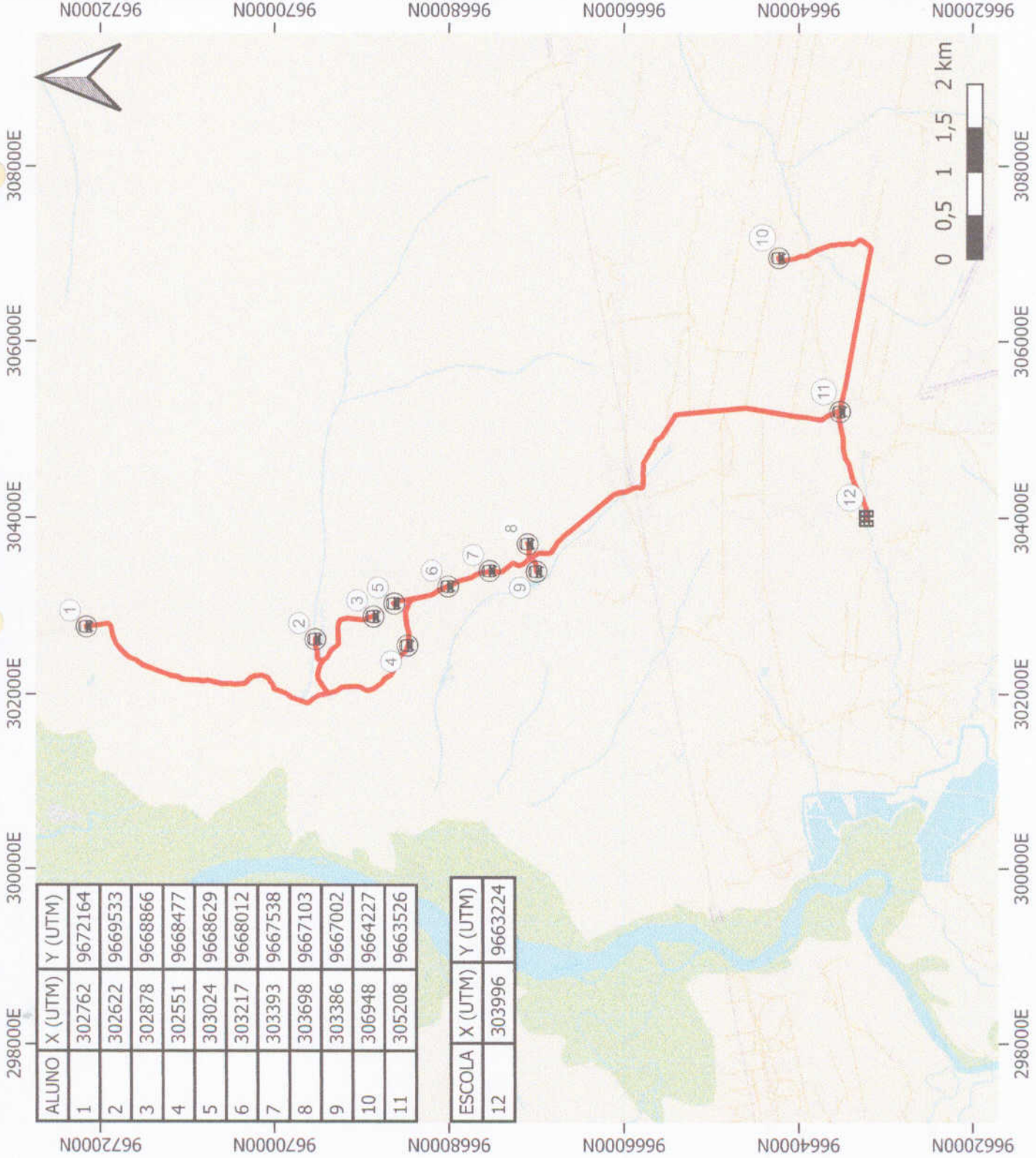
N° DA ROTA: 042

TURNO: MANHÃ

**EXTENSÃO DA ROTA IDA E VOLTA:
44,5 KM**



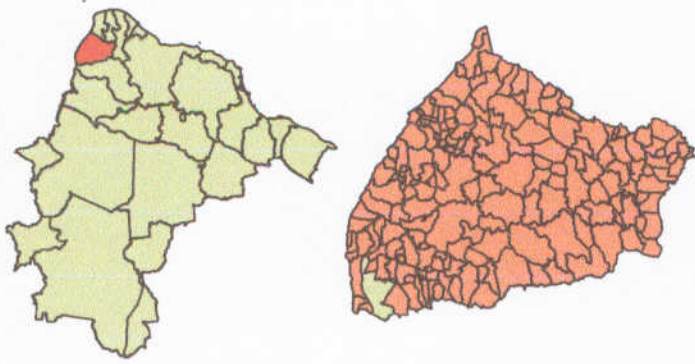
PERCORSO DA ROTA



ALUNO	X (UTM)	Y (UTM)
1	302762	9672164
2	302622	9669533
3	302878	9668866
4	302551	9668477
5	303024	9668629
6	303217	9668012
7	303393	9667538
8	303698	9667103
9	303386	9667002
10	306948	9664227
11	305208	9663526

ESCOLA	X (UTM)	Y (UTM)
12	303996	9663224

LOCALIZAÇÃO DO MUNICÍPIO



ELEMENTOS DO MAPA

- PARADA ALUNO
- PARADA ESCOLA
- ROTA

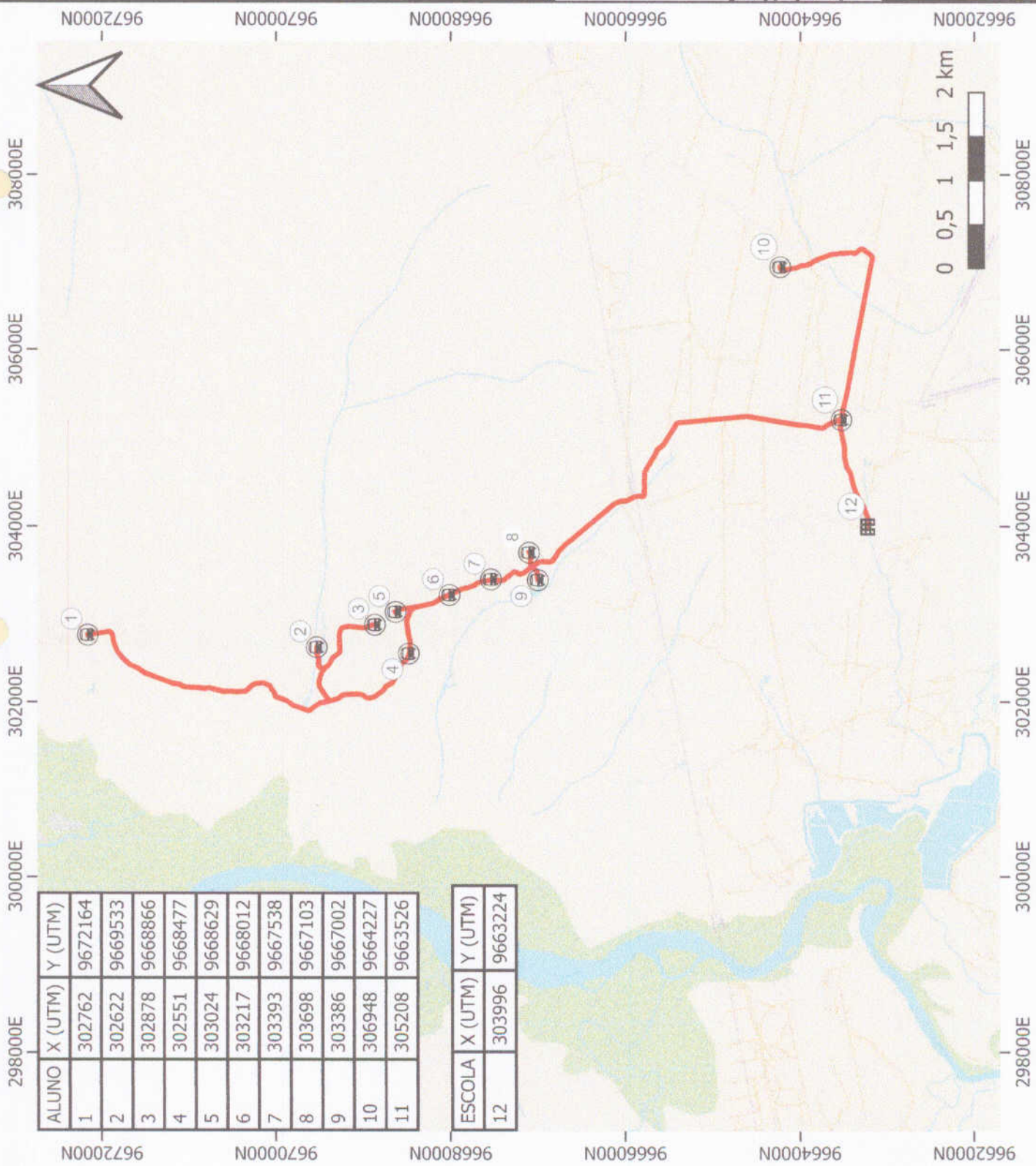
N° DA ROTA: 042

TURNO: TARDE

**EXTENSÃO DA ROTA IDA E VOLTA:
44,5 KM**



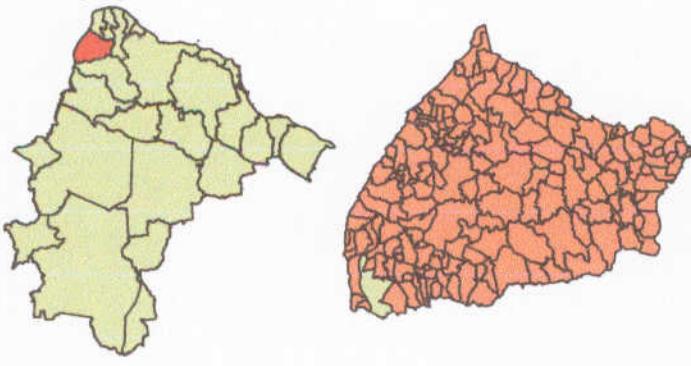
PERCORSO DA ROTA



ALUNO	X (UTM)	Y (UTM)
1	302762	9672164
2	302622	9669533
3	302878	9668866
4	302551	9668477
5	303024	9668629
6	303217	9668012
7	303393	9667538
8	303698	9667103
9	303386	9667002
10	306948	9664227
11	305208	9663526

ESCOLA	X (UTM)	Y (UTM)
12	303996	9663224

LOCALIZAÇÃO DO MUNICÍPIO



ELEMENTOS DO MAPA

- PARADA ALUNO
- PARADA ESCOLA
- ROTA

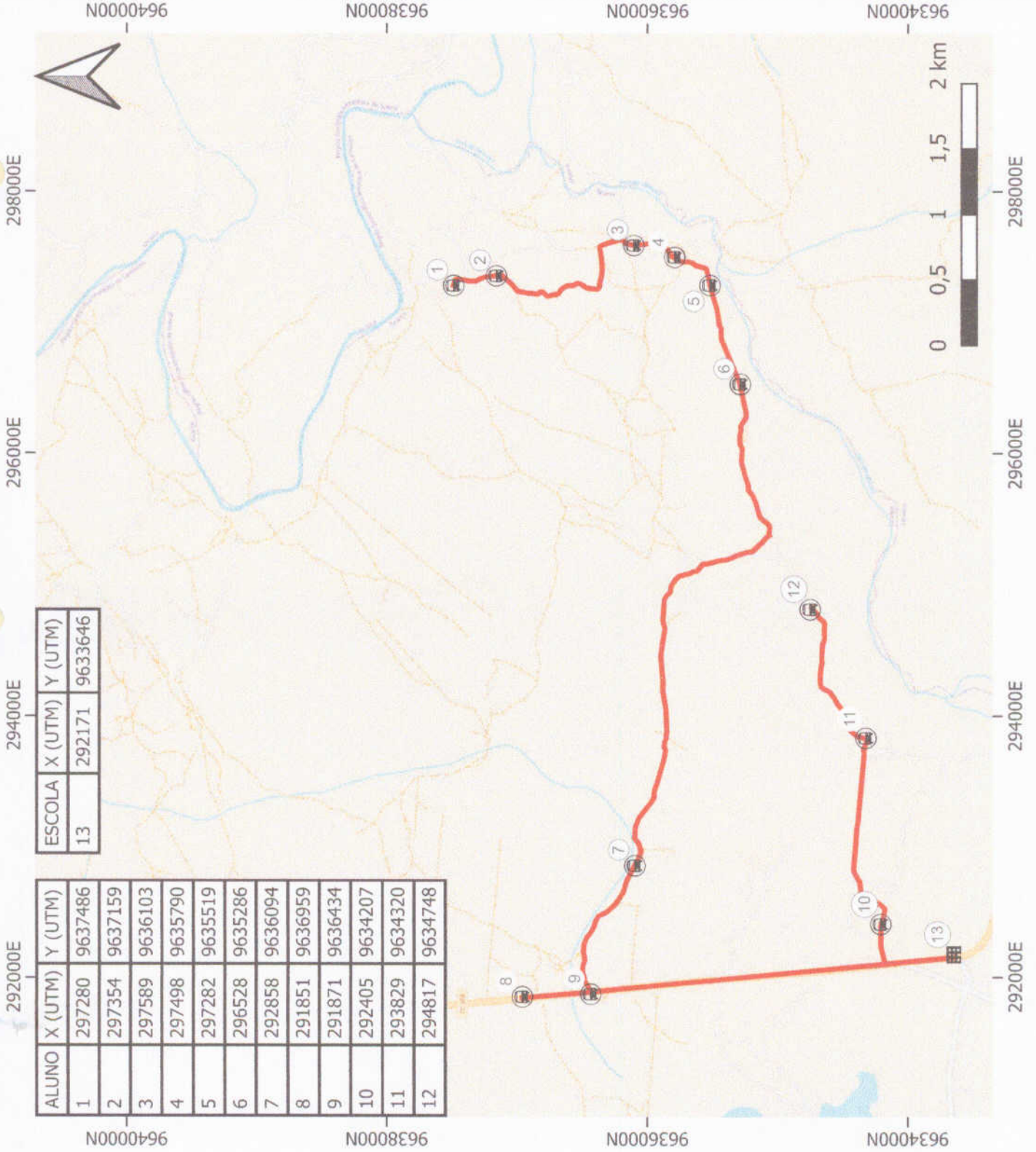
N° DA ROTA: 043

TURNO: MANHÃ

**EXTENSÃO DA ROTA IDA E VOLTA:
38 KM**



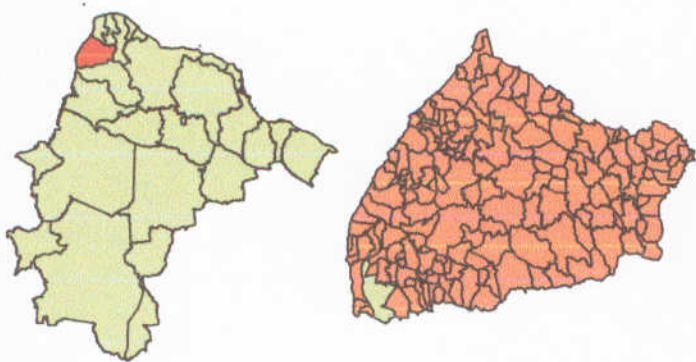
PERCORSO DA ROTA



ALUNO	X (UTM)	Y (UTM)
1	297280	9637486
2	297354	9637159
3	297589	9636103
4	297498	9635790
5	297282	9635519
6	296528	9635286
7	292858	9636094
8	291851	9636959
9	291871	9636434
10	292405	9634207
11	293829	9634320
12	294817	9634748

ESCOLA	X (UTM)	Y (UTM)
13	292171	9633646

LOCALIZAÇÃO DO MUNICÍPIO



ELEMENTOS DO MAPA

- PARADA ALUNO
- PARADA ESCOLA
- ROTA

N° DA ROTA: 043

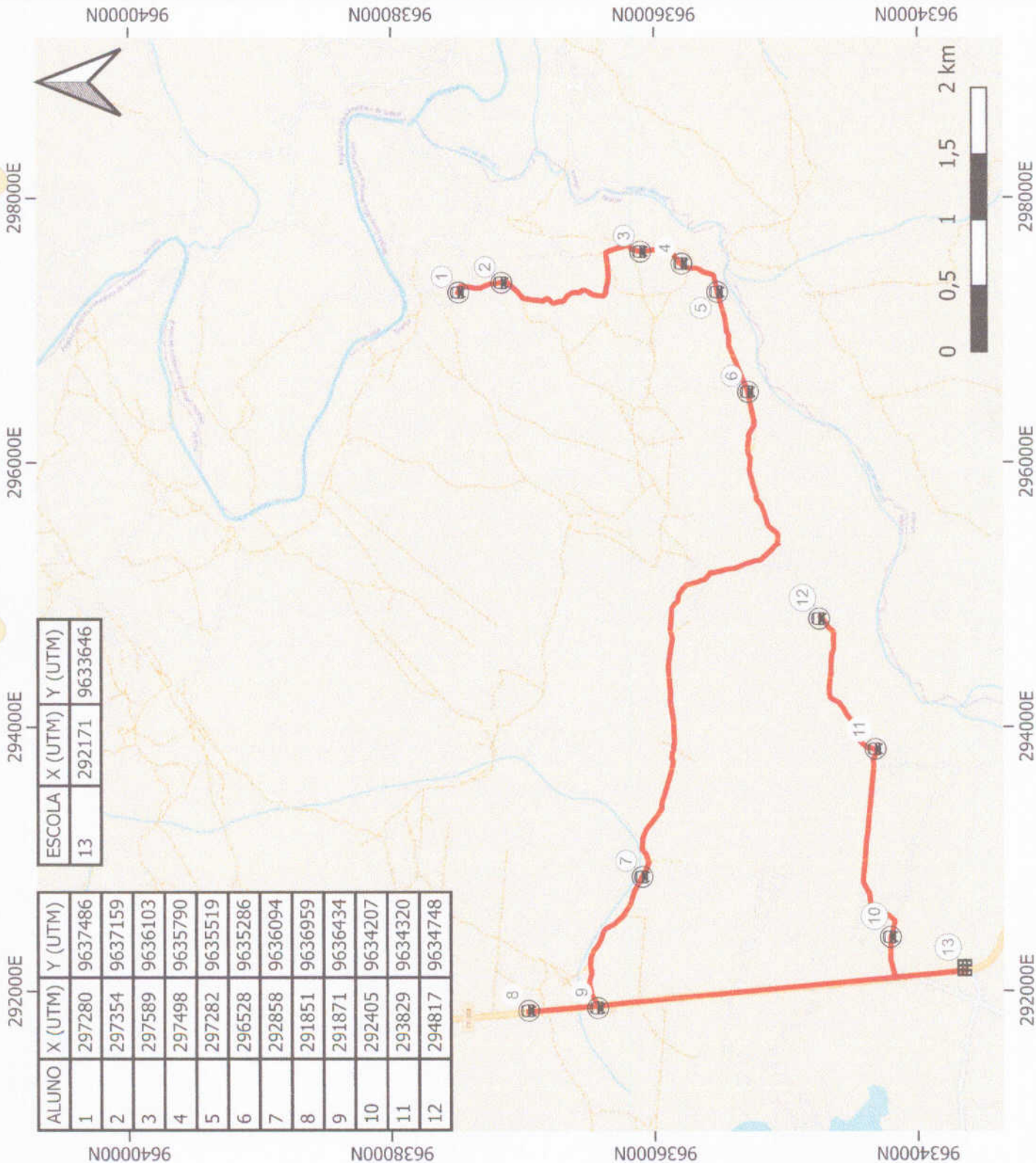
TURNO: TARDE

EXTENSÃO DA ROTA IDA E VOLTA:

38 KM



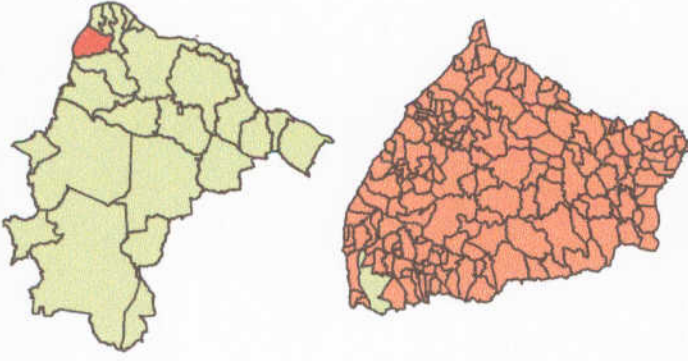
PERCORSO DA ROTA



ESCOLA	X (UTM)	Y (UTM)
13	292171	9633646

ALUNO	X (UTM)	Y (UTM)
1	297280	9637486
2	297354	9637159
3	297589	9636103
4	297498	9635790
5	297282	9635519
6	296528	9635286
7	292858	9636094
8	291851	9636959
9	291871	9636434
10	292405	9634207
11	293829	9634320
12	294817	9634748

LOCALIZAÇÃO DO MUNICÍPIO



ELEMENTOS DO MAPA

- PARADA ALLUNO
- PARADA ESCOLA
- ROTA

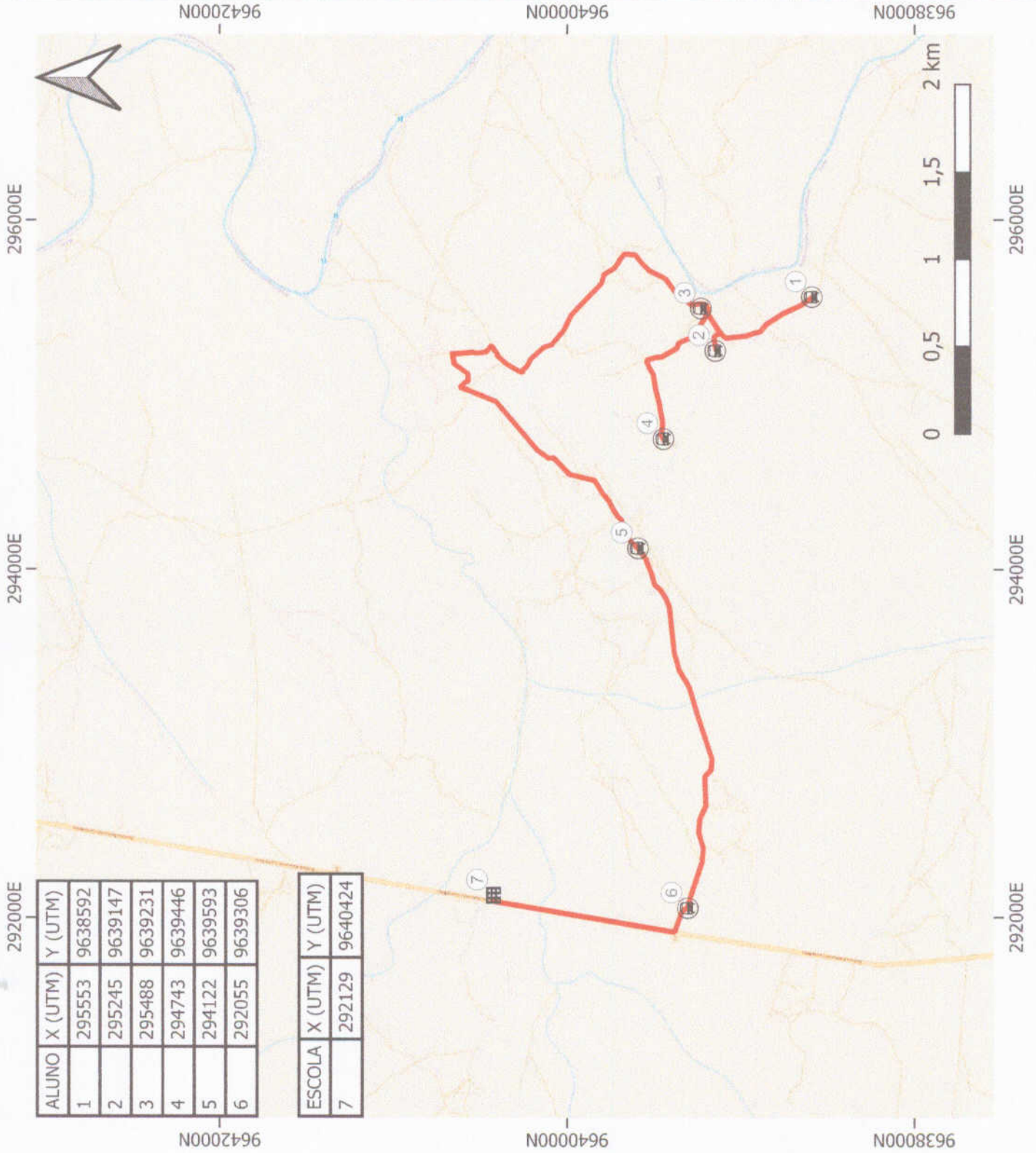
N° DA ROTA: 044

TURNO: MANHÃ

**EXTENSÃO DA ROTA IDA E VOLTA:
20 KM**



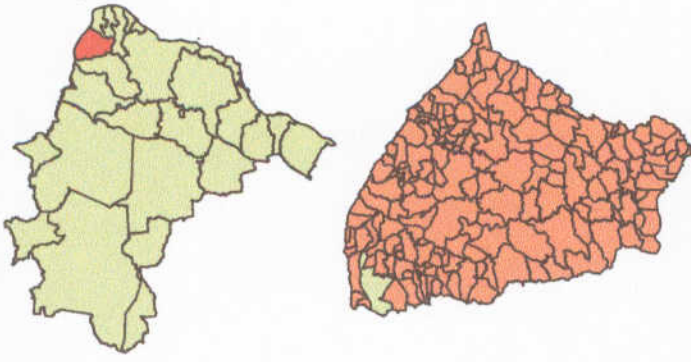
PERCORSO DA ROTA



ALUNO	X (UTM)	Y (UTM)
1	295553	9638592
2	295245	9639147
3	295488	9639231
4	294743	9639446
5	294122	9639593
6	292055	9639306

ESCOLA	X (UTM)	Y (UTM)
7	292129	9640424

LOCALIZAÇÃO DO MUNICÍPIO



ELEMENTOS DO MAPA

- PARADA ALLUNO
- PARADA ESCOLA
- ROTA

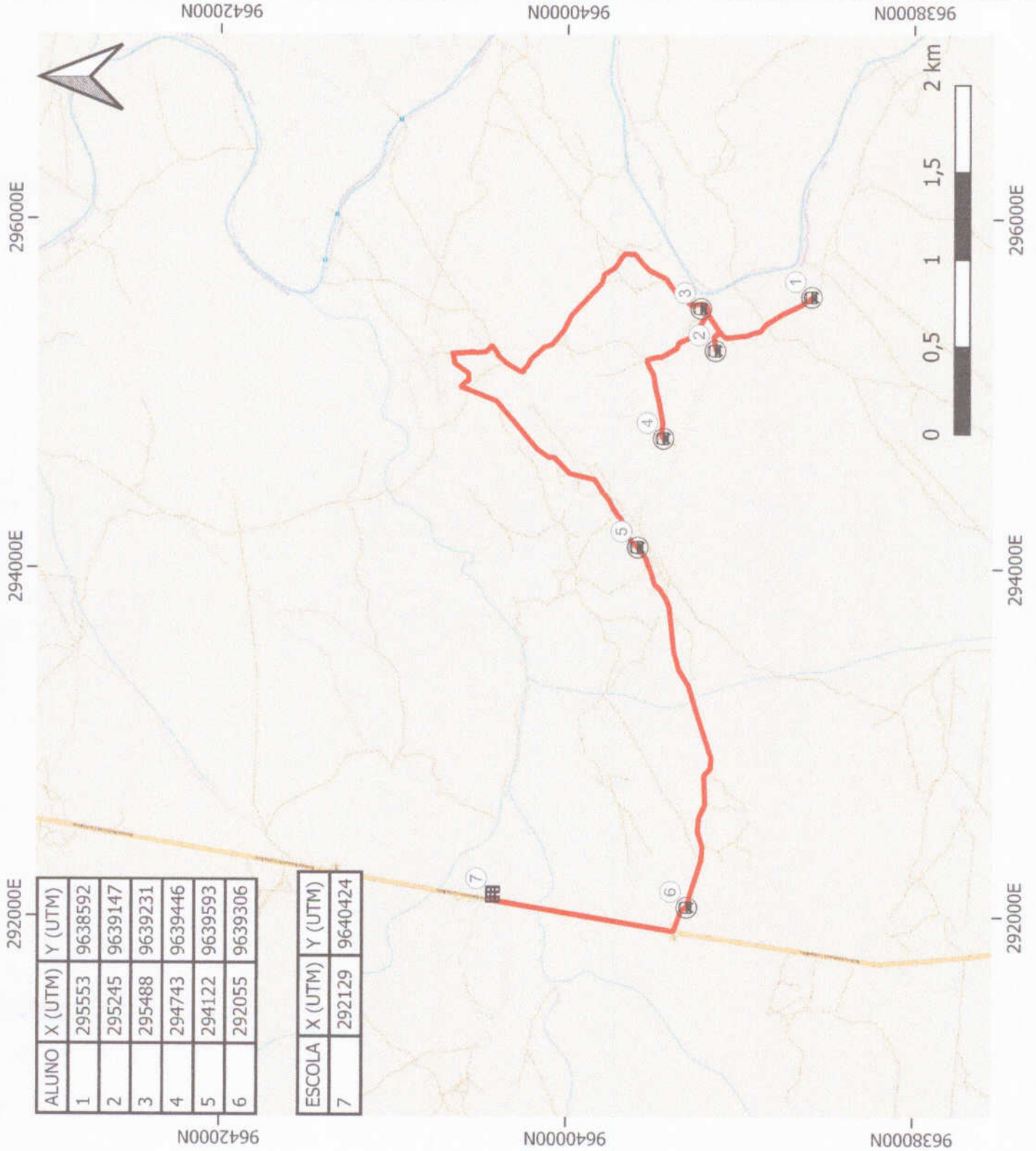
N° DA ROTA: 044

TURNO: TARDE

**EXTENSÃO DA ROTA IDA E VOLTA:
20 KM**



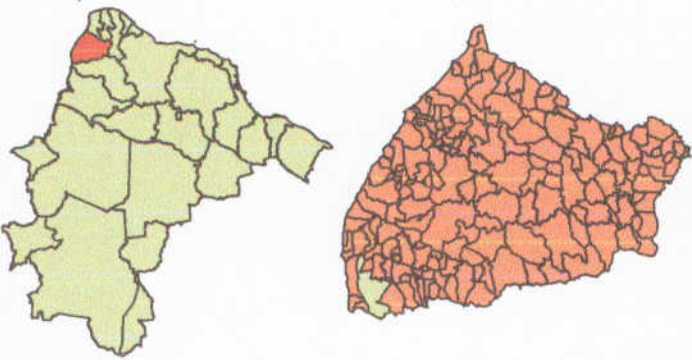
PERCORSO DA ROTA



ALUNO	X (UTM)	Y (UTM)
1	295553	9638592
2	295245	9639147
3	295488	9639231
4	294743	9639446
5	294122	9639593
6	292055	9639306

ESCOLA	X (UTM)	Y (UTM)
7	292129	9640424

LOCALIZAÇÃO DO MUNICÍPIO



ELEMENTOS DO MAPA

-  PARADA ESCOLA
-  PARADA ALUNO
-  ROTA

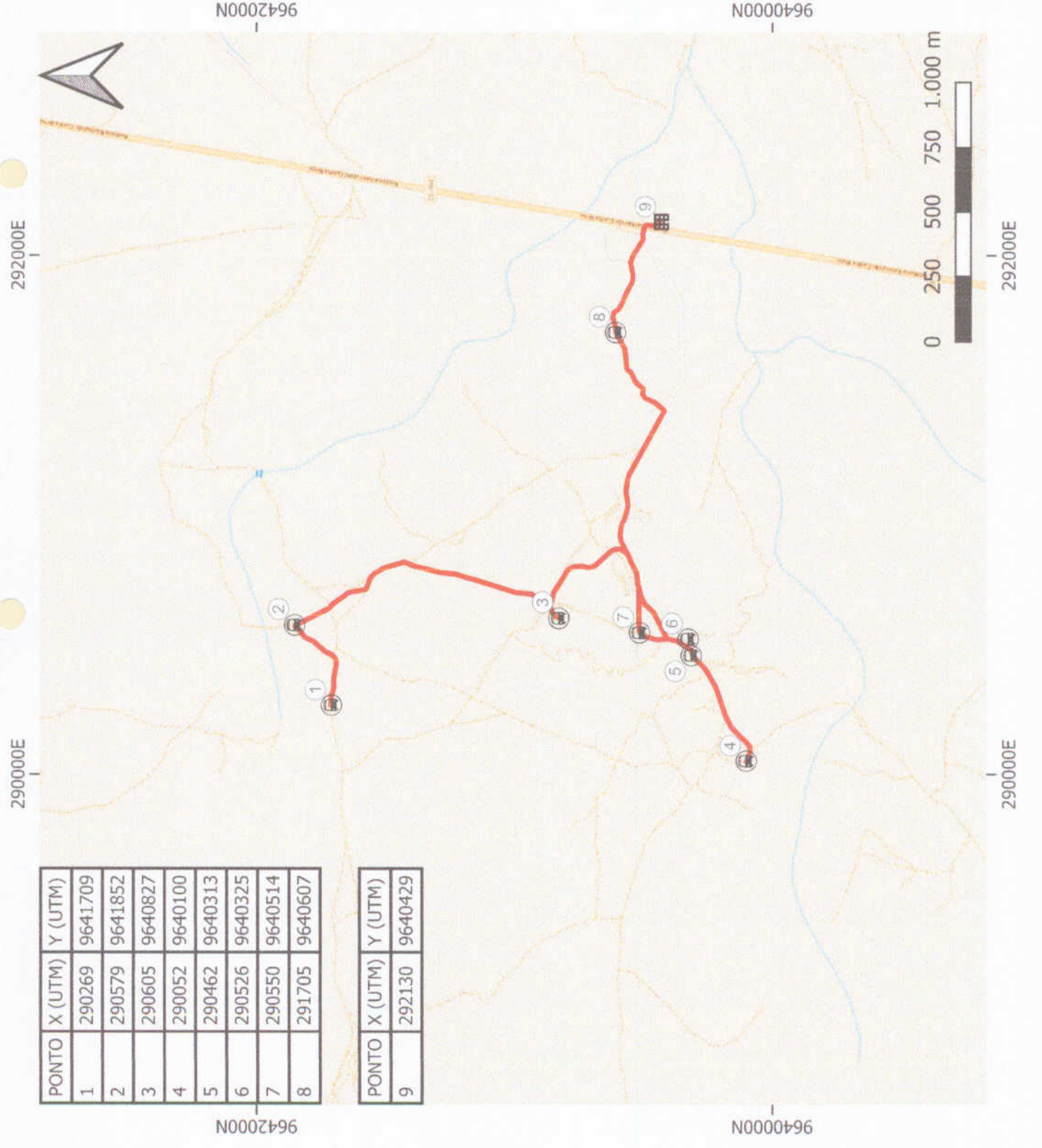
N° DA ROTA: 045

TURNO: MANHÃ

**EXTENSÃO DA ROTA IDA E VOLTÁ:
13 KM**



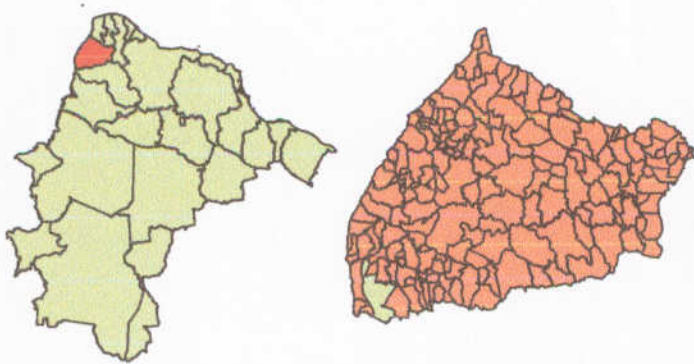
PERCURSO DA ROTA




PONTO	X (UTM)	Y (UTM)
1	290269	9641709
2	290579	9641852
3	290605	9640827
4	290052	9640100
5	290462	9640313
6	290526	9640325
7	290550	9640514
8	291705	9640607

PONTO	X (UTM)	Y (UTM)
9	292130	9640429

LOCALIZAÇÃO DO MUNICÍPIO




ELEMENTOS DO MAPA

-  PARADA ESCOLA
-  PARADA ALUNO
-  ROTA

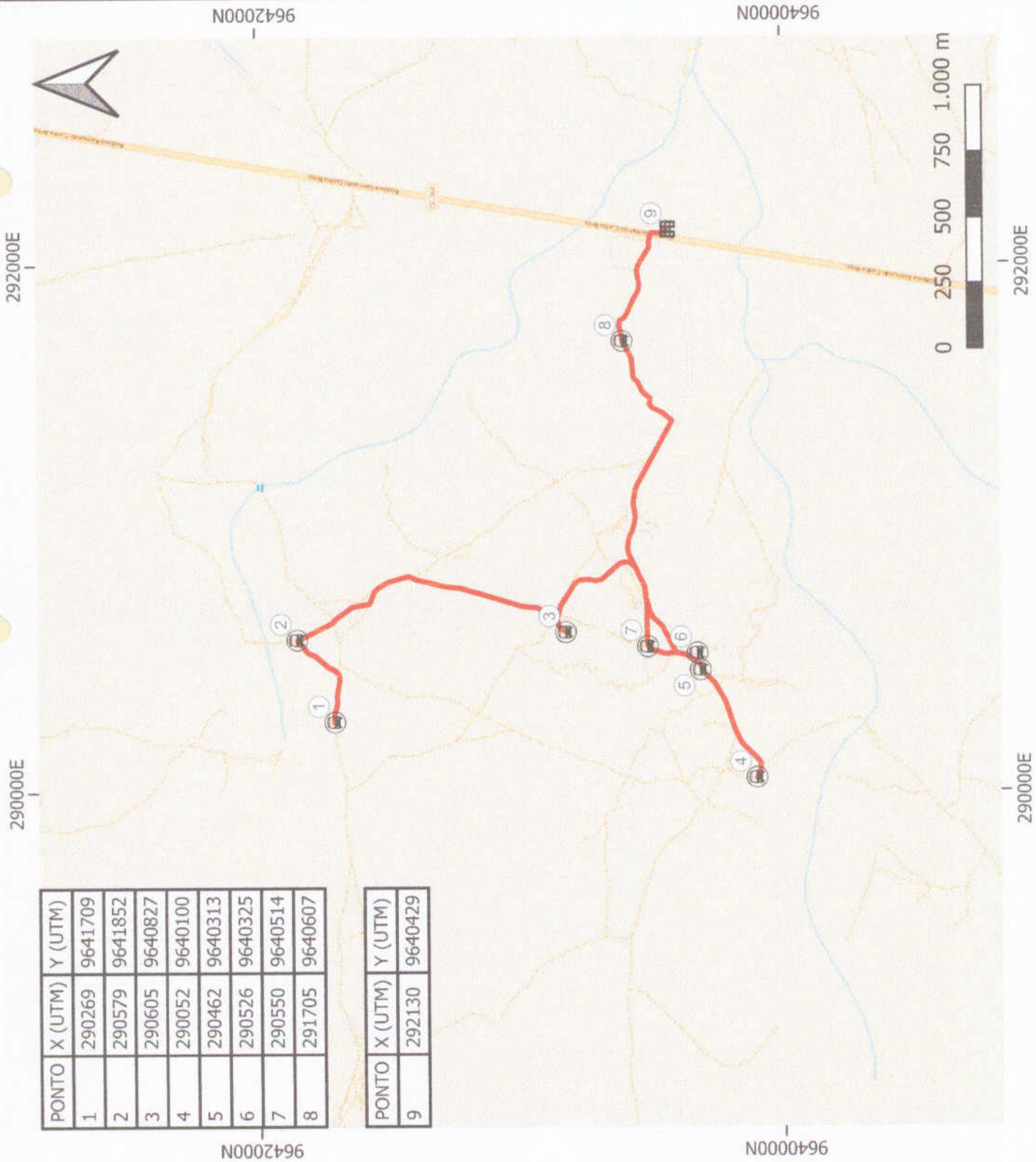
N° DA ROTA: 045

TURNO: TARDE

**EXTENSÃO DA ROTA IDA E VOLTA:
13 KM**



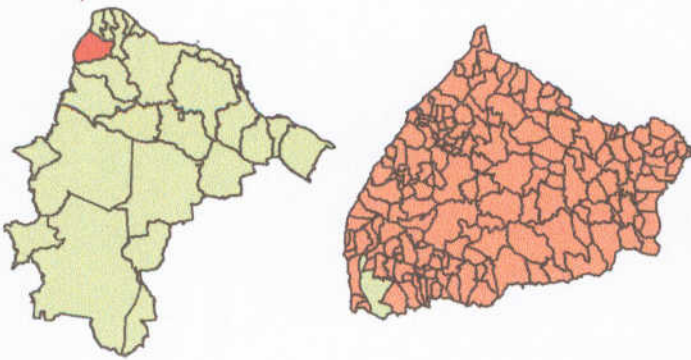
PERCORSO DA ROTA



PONTO	X (UTM)	Y (UTM)
1	290269	9641709
2	290579	9641852
3	290605	9640827
4	290052	9640100
5	290462	9640313
6	290526	9640325
7	290550	9640514
8	291705	9640607

PONTO	X (UTM)	Y (UTM)
9	292130	9640429

LOCALIZAÇÃO DO MUNICÍPIO



ELEMENTOS DO MAPA

- PARADA ALUNO
- PARADA ESCOLA
- ROTA

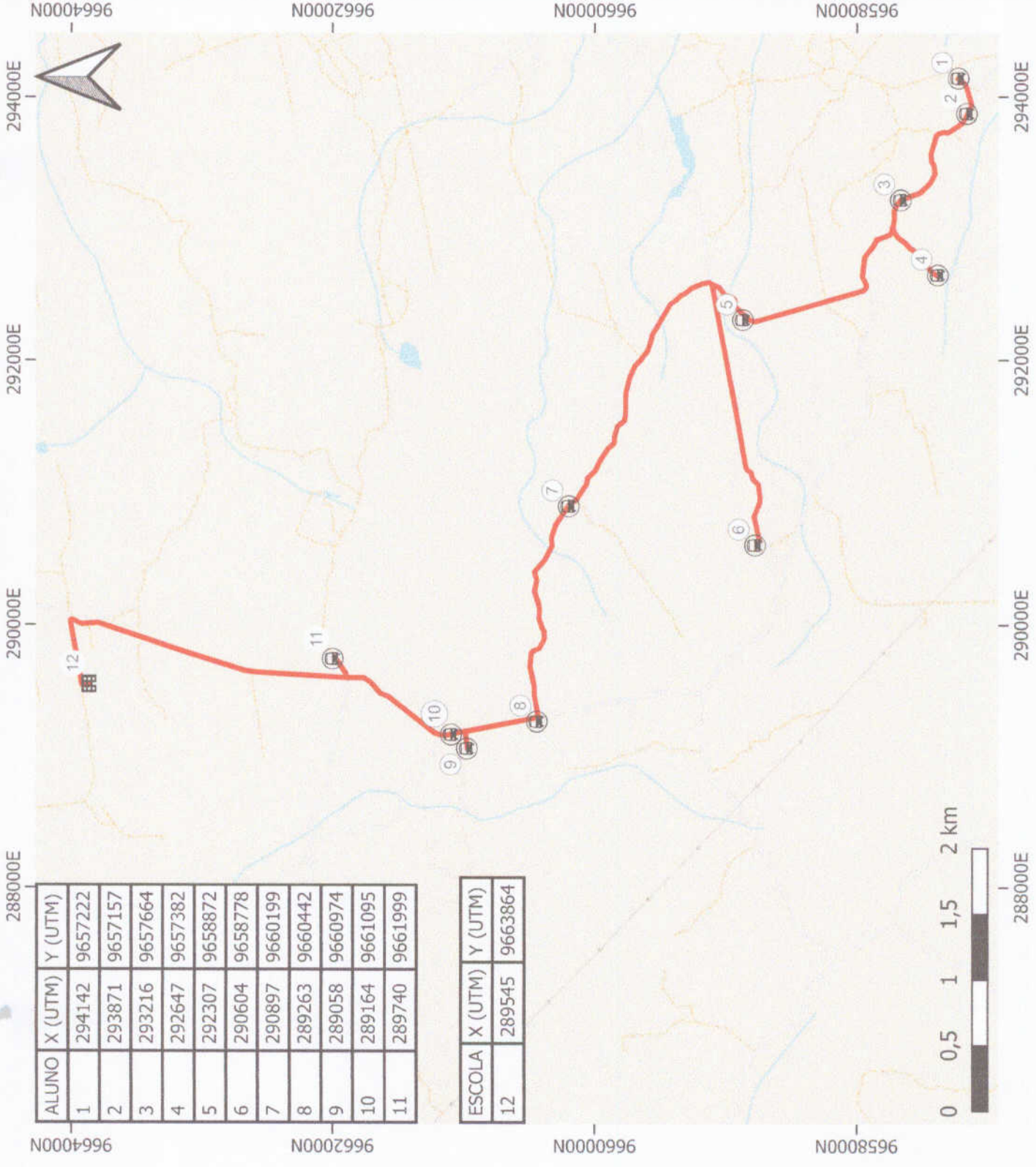
N° DA ROTA: 046

TURNO: MANHÃ

**EXTENSÃO DA ROTA IDA E VOLTA:
37 KM**



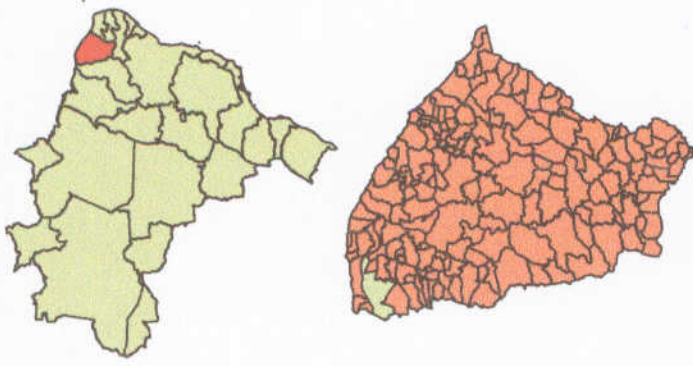
PERCORSO DA ROTA



ALUNO	X (UTM)	Y (UTM)
1	294142	9657222
2	293871	9657157
3	293216	9657664
4	292647	9657382
5	292307	9658872
6	290604	9658778
7	290897	9660199
8	289263	9660442
9	289058	9660974
10	289164	9661095
11	289740	9661999

ESCOLA	X (UTM)	Y (UTM)
12	289545	9663864

LOCALIZAÇÃO DO MUNICÍPIO



ELEMENTOS DO MAPA

- PARADA ALUNO
- PARADA ESCOLA
- ROTA

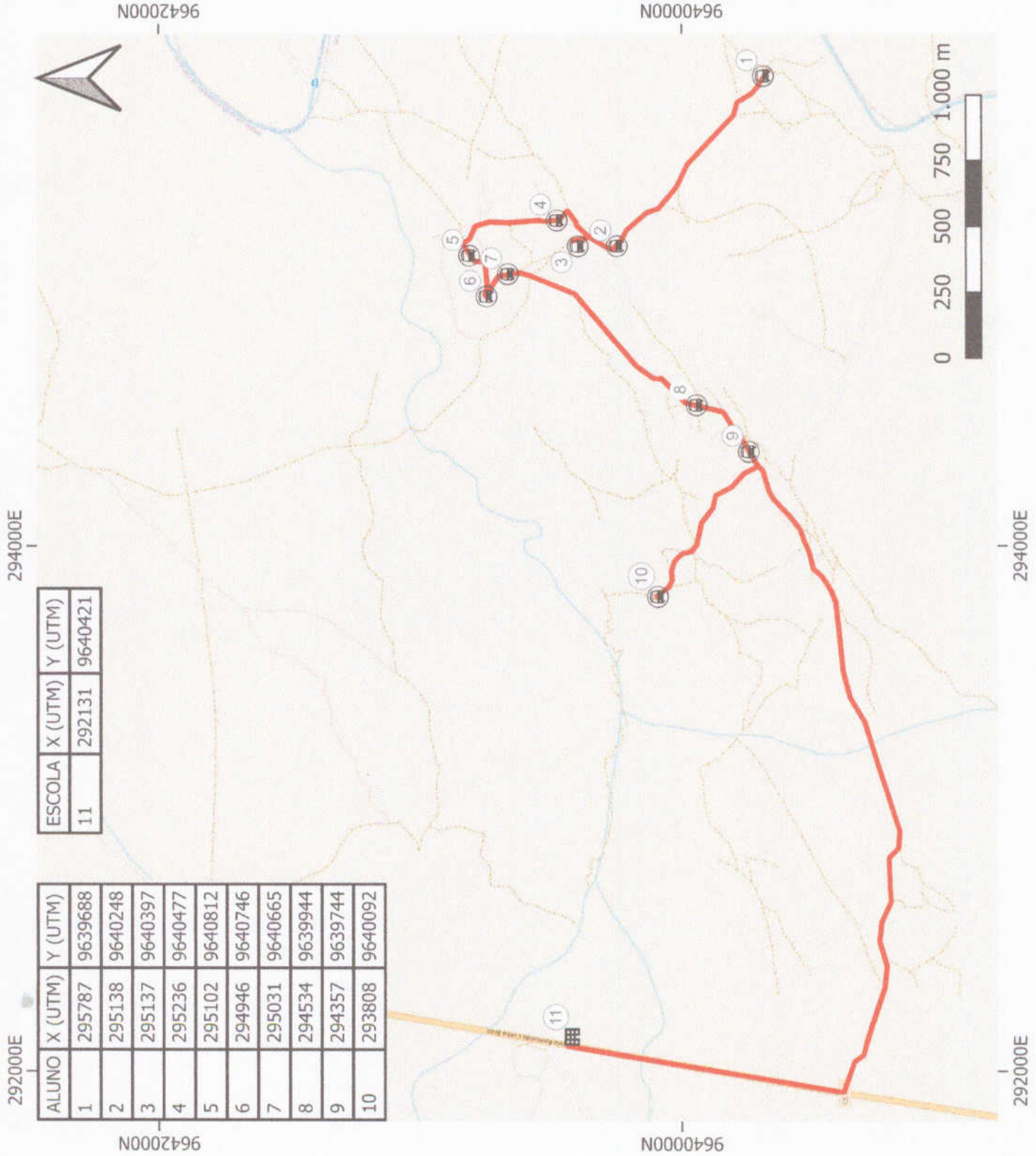
N° DA ROTA: 047

TURNO: MANHÃ

**EXTENSÃO DA ROTA IDA E VOLTA:
17 KM**



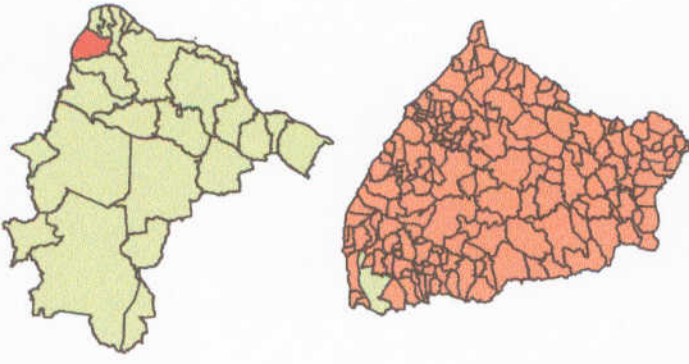
PERCORSO DA ROTA



ESCOLA	X (UTM)	Y (UTM)
11	292131	9640421

ALUNO	X (UTM)	Y (UTM)
1	295787	9639688
2	295138	9640248
3	295137	9640397
4	295236	9640477
5	295102	9640812
6	294946	9640746
7	295031	9640665
8	294534	9639944
9	294357	9639744
10	293808	9640092

LOCALIZAÇÃO DO MUNICÍPIO



ELEMENTOS DO MAPA

- PARADA ALLUNO
- PARADA ESCOLA
- ROTA

N° DA ROTA: 048

TURNO: MANHÃ

**EXTENSÃO DA ROTA IDA E VOLTA:
48 KM**



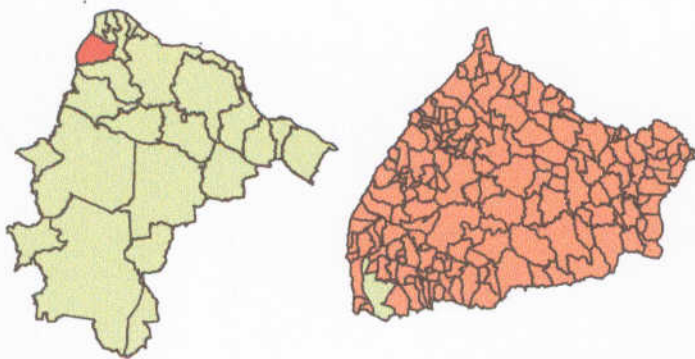
PERCORSO DA ROTA



ALLUNO	X (UTM)	Y (UTM)
1	305608	9668886
2	302297	9665623
3	301486	9665889
4	301541	9665460
5	301261	9665495
6	301074	9665973
7	301349	9664897
8	302127	9662897
9	302082	9662492
10	301759	9662368
11	303173	9663016

ESCOLA	X (UTM)	Y (UTM)
12	303991	9663215

LOCALIZAÇÃO DO MUNICÍPIO



ELEMENTOS DO MAPA

- PARADA ALLUNO
- PARADA ESCOLA
- ROTA

N° DA ROTA: 048

TURNO: TARDE

**EXTENSÃO DA ROTA IDA E VOLTA:
48 KM**



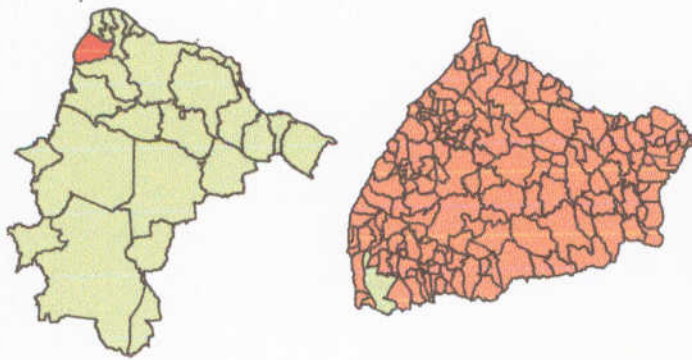
PERCORSO DA ROTA



ALUNO	X (UTM)	Y (UTM)
1	305608	9668886
2	302297	9665623
3	301486	9665889
4	301541	9665460
5	301261	9665495
6	301074	9665973
7	301349	9664897
8	302127	9662897
9	302082	9662492
10	301759	9662368
11	303173	9663016

ESCOLA	X (UTM)	Y (UTM)
12	303991	9663215

LOCALIZAÇÃO DO MUNICÍPIO



ELEMENTOS DO MAPA

-  PARADA ESCOLA
-  PARADA ALUNO
-  ROTA

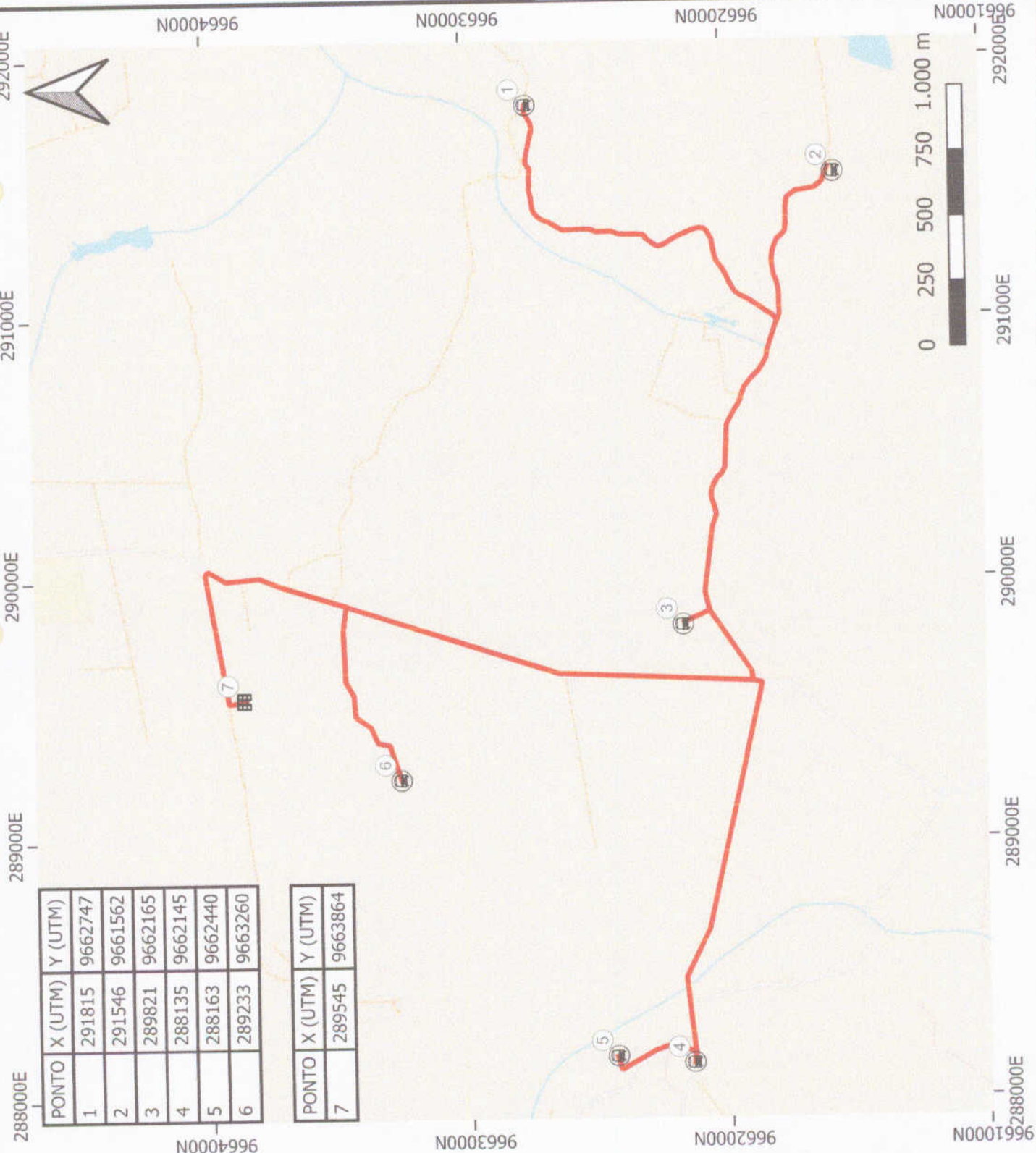
N° DA ROTA: 049

TURNIO: MANHÃ

**EXTENSÃO DA ROTA IDA E VOLTA:
26 KM**



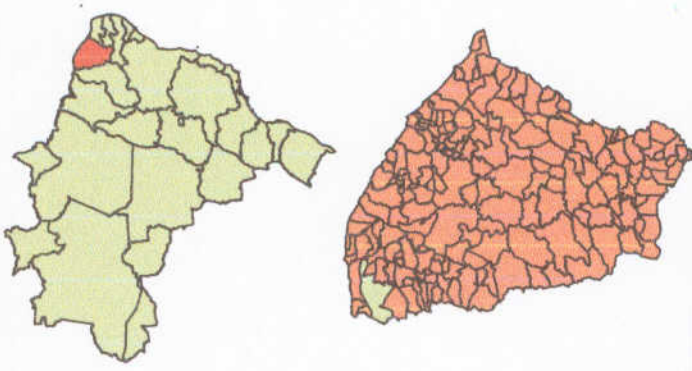
PERCORSO DA ROTA



PONTO	X (UTM)	Y (UTM)
1	291815	9662747
2	291546	9661562
3	289821	9662165
4	288135	9662145
5	288163	9662440
6	289233	9663260

PONTO	X (UTM)	Y (UTM)
7	289545	9663864

LOCALIZAÇÃO DO MUNICÍPIO



ELEMENTOS DO MAPA

-  PARADA ESCOLA
-  PARADA ALUNO
-  ROTA

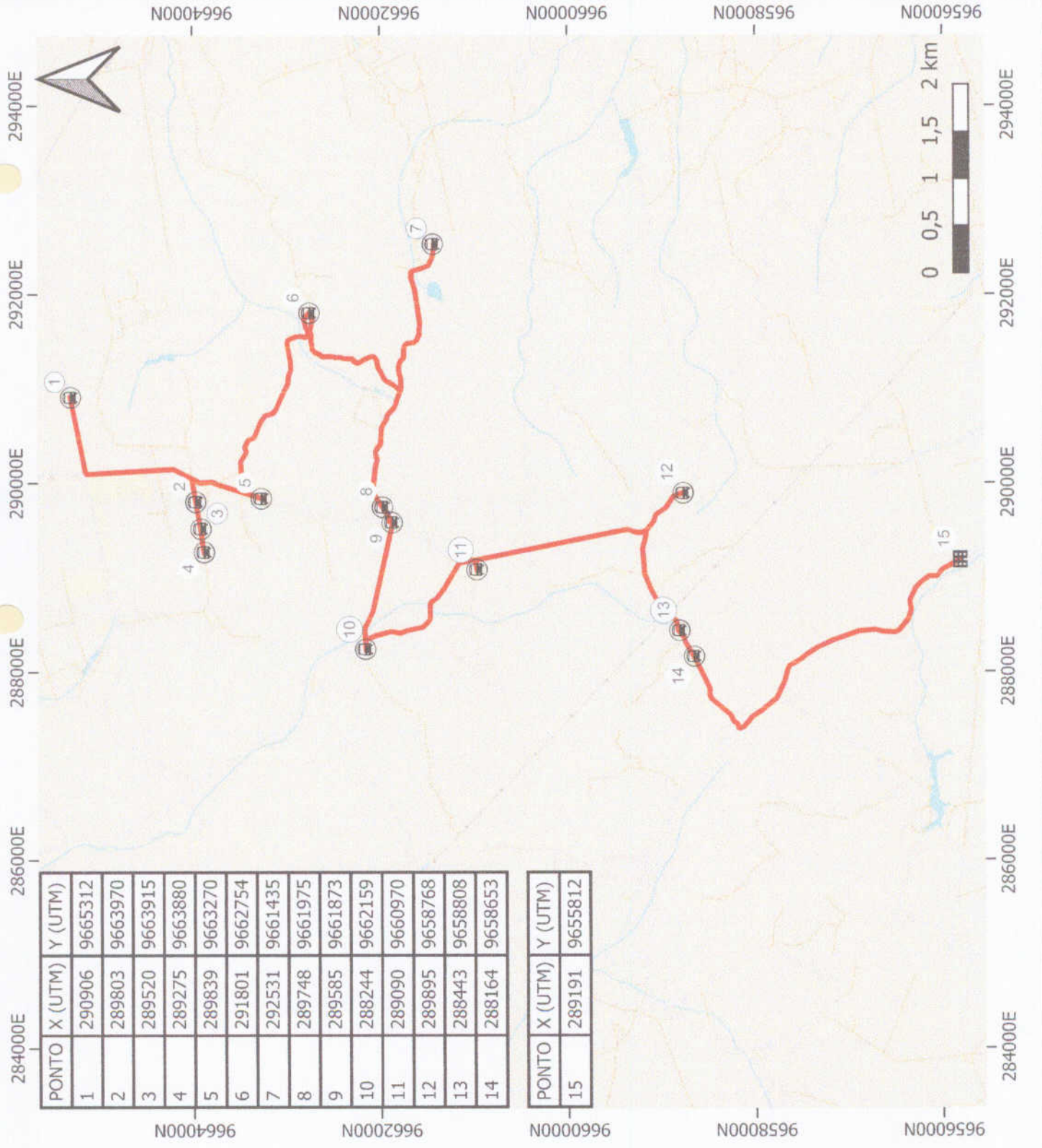
N° DA ROTA: 049

TURNO: TARDE

**EXTENSÃO DA ROTA IDA E VOLTA:
60 KM**



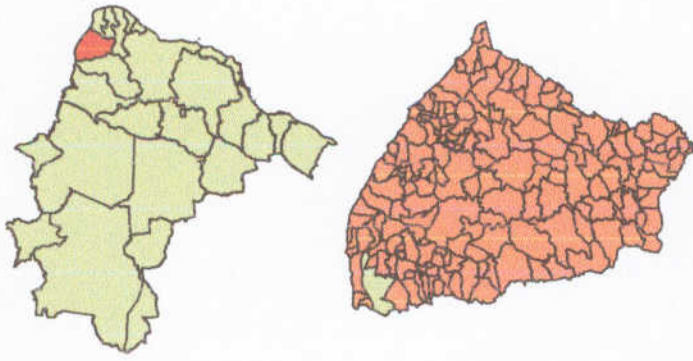
PERCURSO DA ROTA



PONTO	X (UTM)	Y (UTM)
1	290906	9665312
2	289803	9663970
3	289520	9663915
4	289275	9663880
5	289839	9663270
6	291801	9662754
7	292531	9661435
8	289748	9661975
9	289585	9661873
10	288244	9662159
11	289090	9660970
12	289895	9658768
13	288443	9658808
14	288164	9658653

PONTO	X (UTM)	Y (UTM)
15	289191	9655812

LOCALIZAÇÃO DO MUNICÍPIO




ELEMENTOS DO MAPA

-  PARADA ESCOLA
-  PARADA ALUNO
-  ROTA

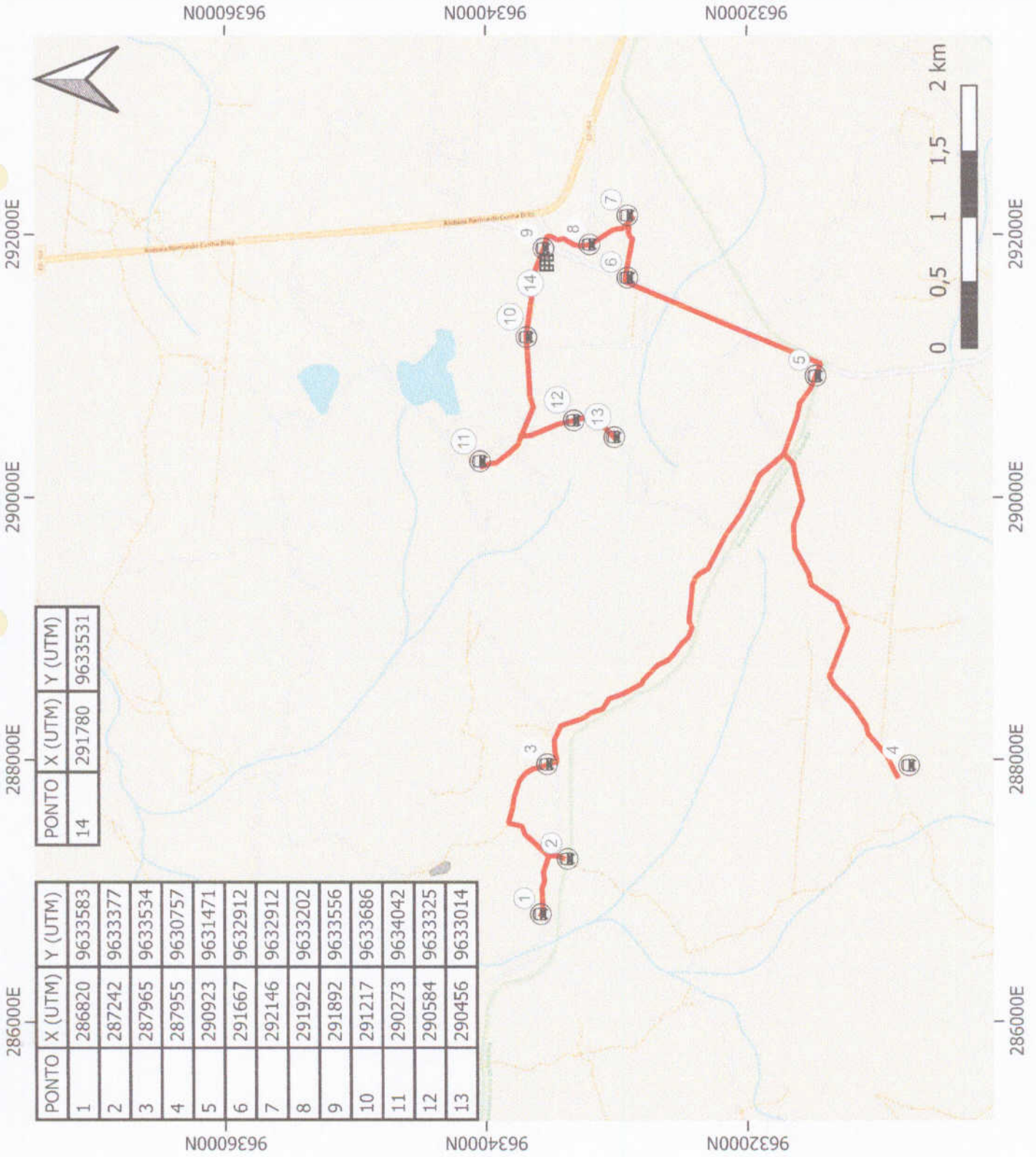
N° DA ROTA: 050

TURNO: MANHÃ

**EXTENSÃO DA ROTA IDA E VOLTA:
44 KM**



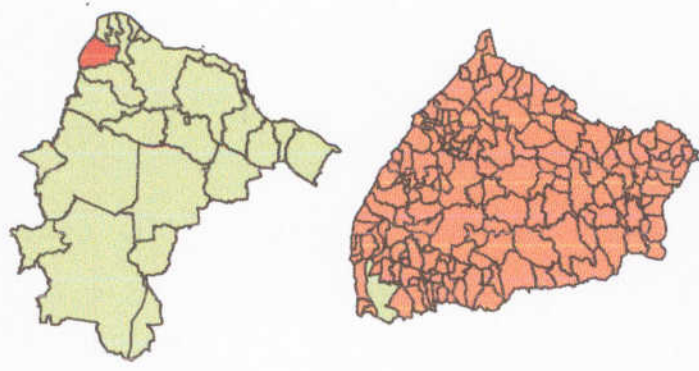
PERCORSO DA ROTA



PONTO	X (UTM)	Y (UTM)
14	291780	9633531

PONTO	X (UTM)	Y (UTM)
1	286820	9633583
2	287242	9633377
3	287965	9633534
4	287955	9630757
5	290923	9631471
6	291667	9632912
7	292146	9632912
8	291922	9633202
9	291892	9633556
10	291217	9633686
11	290273	9634042
12	290584	9633325
13	290456	9633014

LOCALIZAÇÃO DO MUNICÍPIO



ELEMENTOS DO MAPA

-  PARADA ESCOLA
-  PARADA ALUNO
-  ROTA

N° DA ROTA: 050

TURNO: TARDE

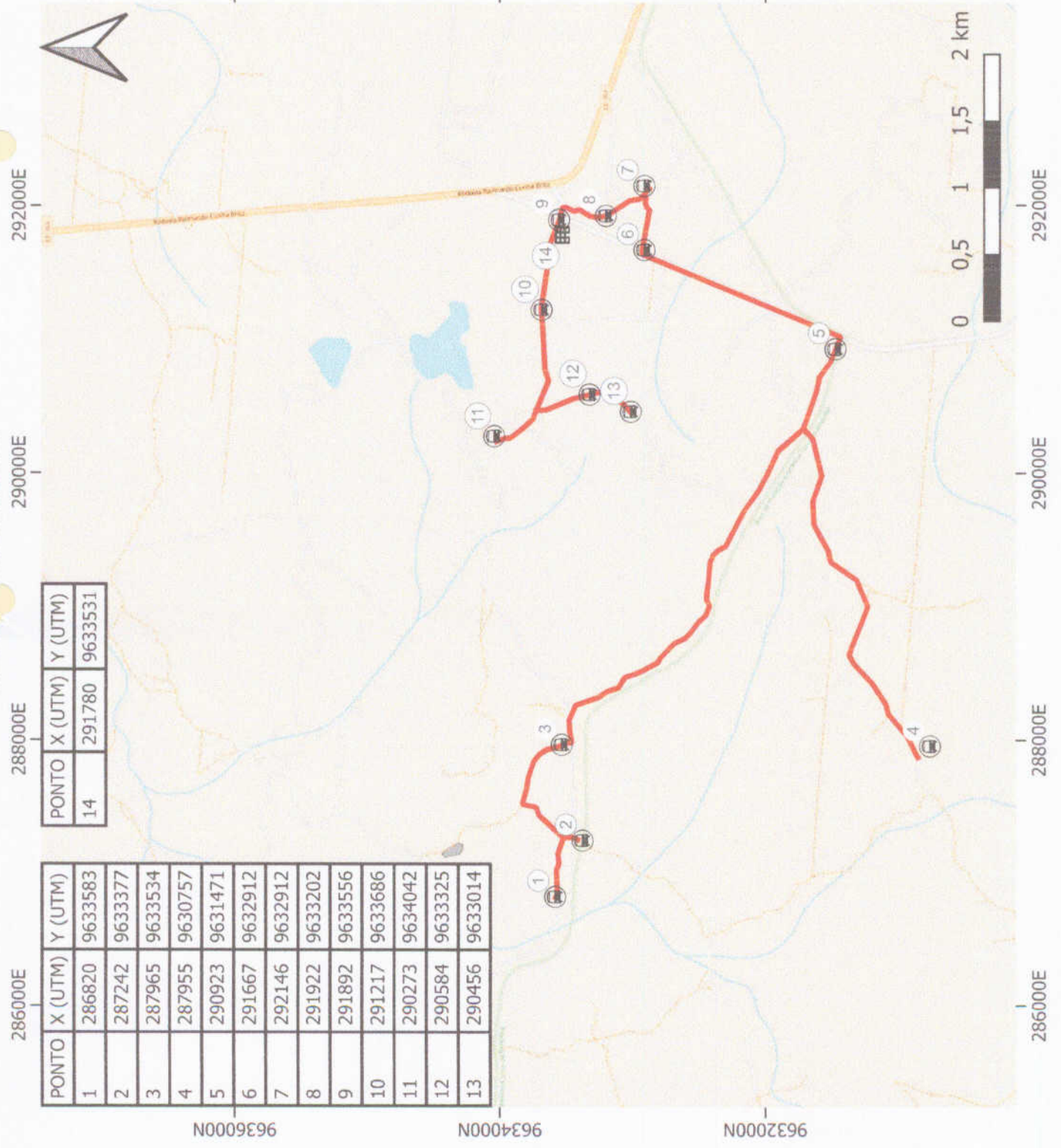
**EXTENSÃO DA ROTA IDA E VOLTA:
44 KM**



PERCORSO DA ROTA

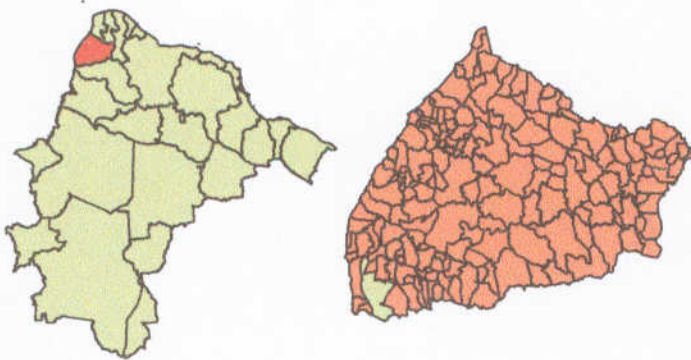
PONTO	X (UTM)	Y (UTM)
14	291780	9633531

PONTO	X (UTM)	Y (UTM)
1	286820	9633583
2	287242	9633377
3	287965	9633534
4	287955	9630757
5	290923	9631471
6	291667	9632912
7	292146	9632912
8	291922	9633202
9	291892	9633556
10	291217	9633686
11	290273	9634042
12	290584	9633325
13	290456	9633014



286000E 288000E 290000E 292000E 9634000N 9632000N 9634000N 9636000N

LOCALIZAÇÃO DO MUNICÍPIO



ELEMENTOS DO MAPA

- PARADA ALLUNO
- PARADA ESCOLA
- ROTA

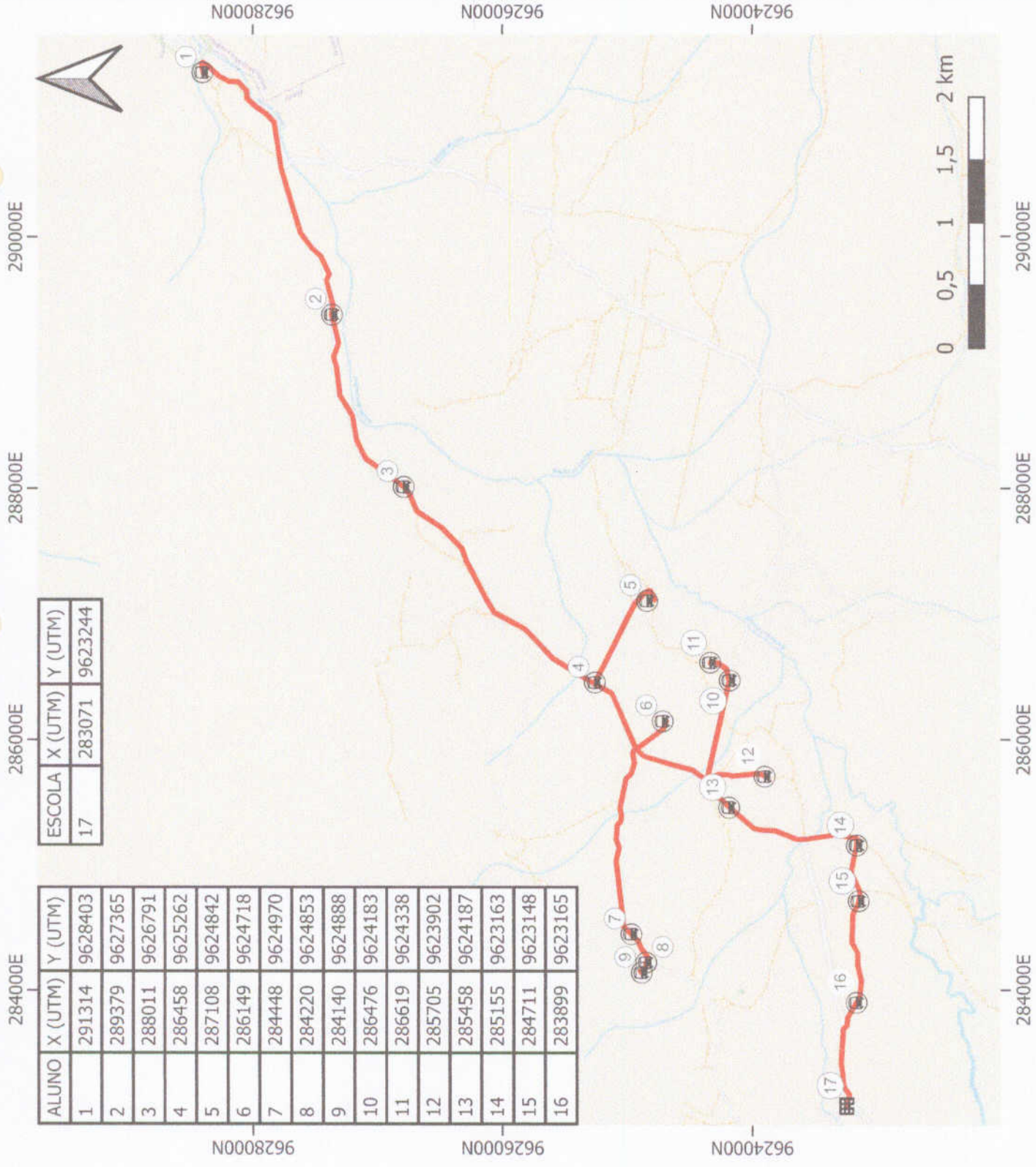
N° DA ROTA: 051

TURNO: MANHÃ

**EXTENSÃO DA ROTA IDA E VOLTA:
40 KM**



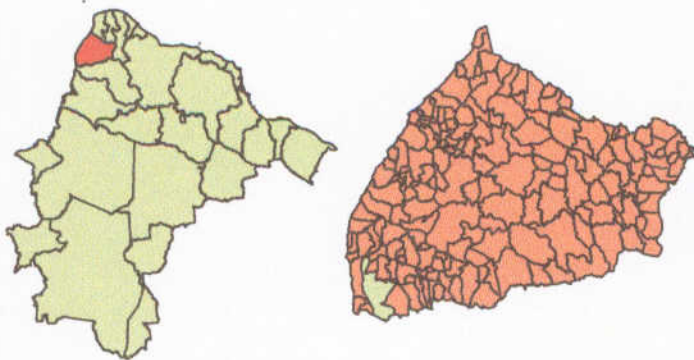
PERCORSO DA ROTA



ESCOLA	X (UTM)	Y (UTM)
17	283071	9623244

ALLUNO	X (UTM)	Y (UTM)
1	291314	9628403
2	289379	9627365
3	288011	9626791
4	286458	9625262
5	287108	9624842
6	286149	9624718
7	284448	9624970
8	284220	9624853
9	284140	9624888
10	286476	9624183
11	286619	9624338
12	285705	9623902
13	285458	9624187
14	285155	9623163
15	284711	9623148
16	283899	9623165

LOCALIZAÇÃO DO MUNICÍPIO



ELEMENTOS DO MAPA

- PARADA ALUNO
- PARADA ESCOLA
- ROTA

N° DA ROTA: 051

TURNO: TARDE

**EXTENSÃO DA ROTA IDA E VOLTA:
40 KM**



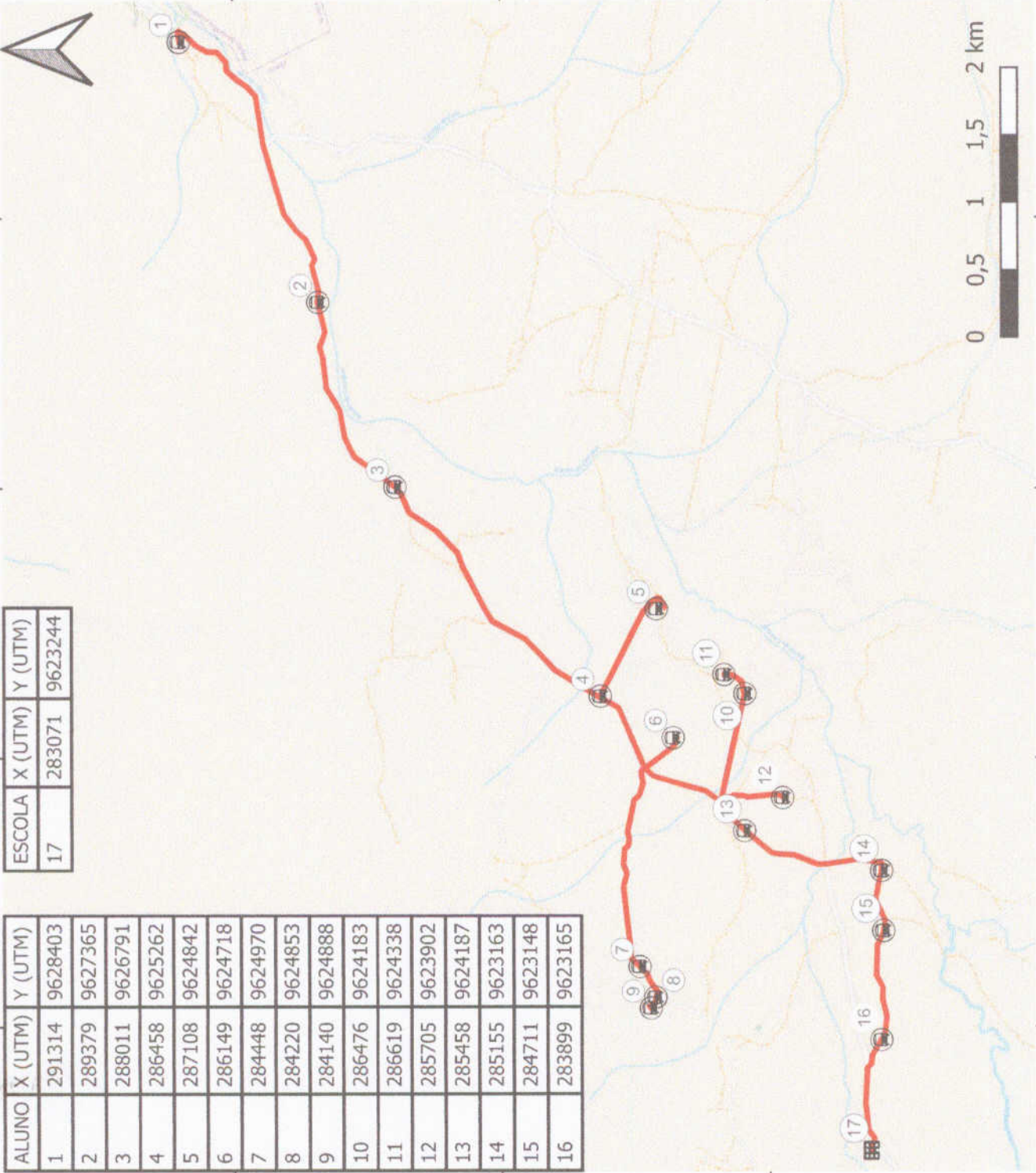
PERCORSO DA ROTA

290000E

288000E

286000E

284000E



ESCOLA	X (UTM)	Y (UTM)
17	283071	9623244

ALUNO	X (UTM)	Y (UTM)
1	291314	9628403
2	289379	9627365
3	288011	9626791
4	286458	9625262
5	287108	9624842
6	286149	9624718
7	284448	9624970
8	284220	9624853
9	284140	9624888
10	286476	9624183
11	286619	9624338
12	285705	9623902
13	285458	9624187
14	285155	9623163
15	284711	9623148
16	283899	9623165

9628000N

9626000N

9624000N

9628000N

9626000N

9624000N



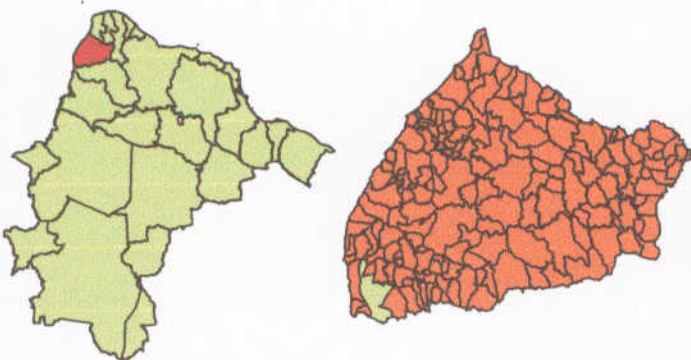
290000E

288000E

286000E

284000E

LOCALIZAÇÃO DO MUNICÍPIO



ELEMENTOS DO MAPA

- PARADA ALUNO
- PARADA ESCOLA
- ROTA


N° DA ROTA: 52

TURNO: TARDE

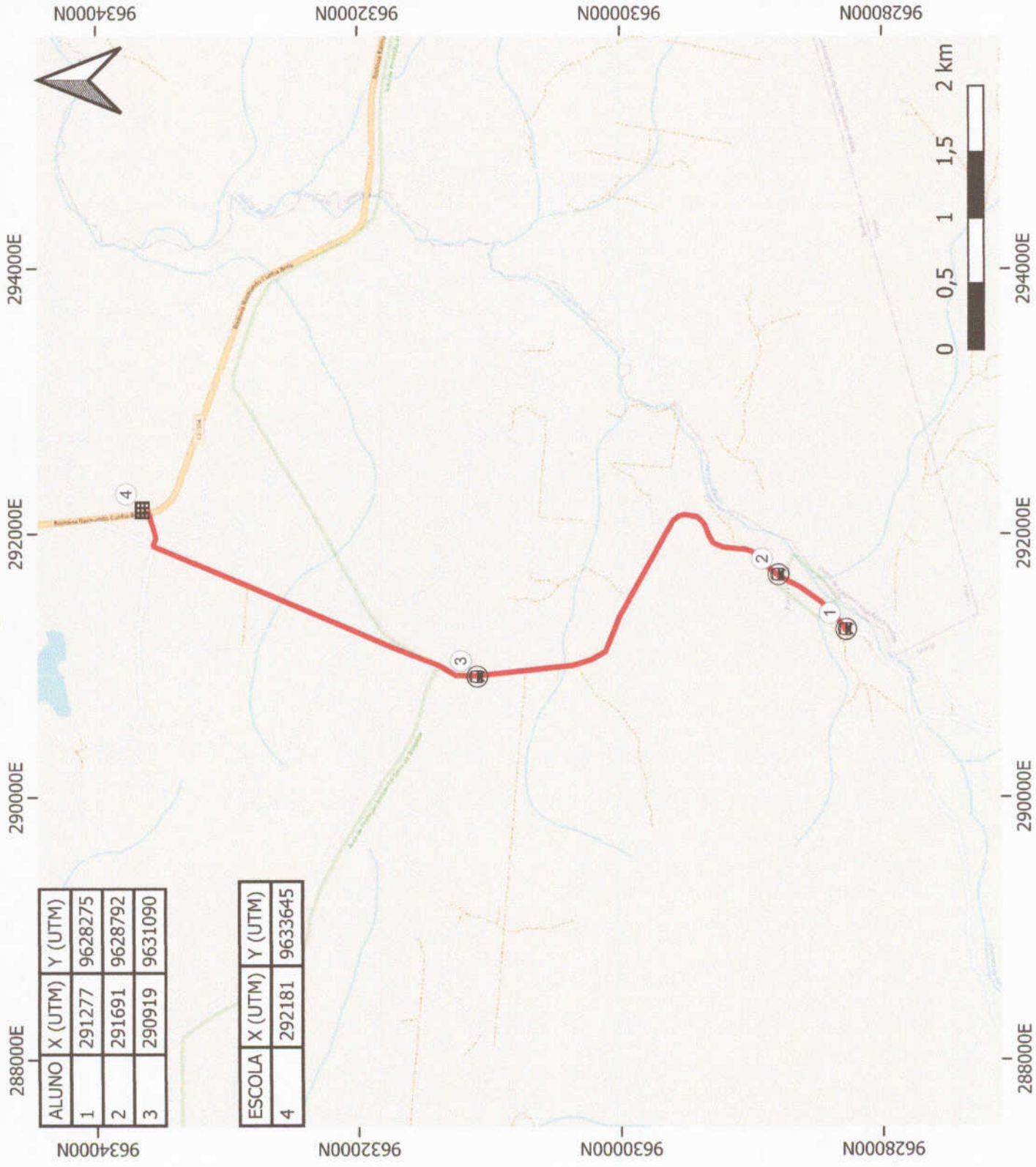
**EXTENSÃO DA ROTA IDA E VOLTA:
14 KM**



Granja
Cuidando da nossa gente



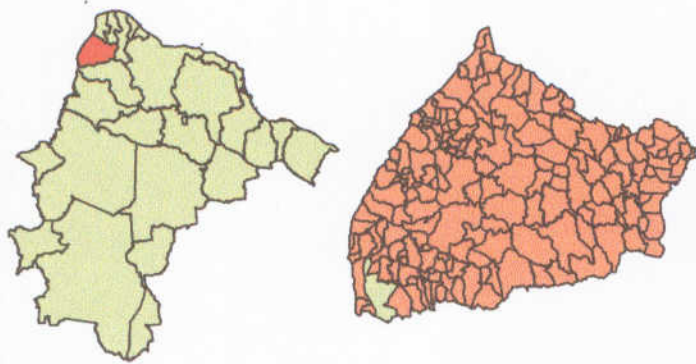
PERCORSO DA ROTA



ALUNO	X (UTM)	Y (UTM)
1	291277	9628275
2	291691	9628792
3	290919	9631090

ESCOLA	X (UTM)	Y (UTM)
4	292181	9633645

LOCALIZAÇÃO DO MUNICÍPIO



ELEMENTOS DO MAPA

-  PARADA ALUNO
-  PARADA ESCOLA
-  ROTA

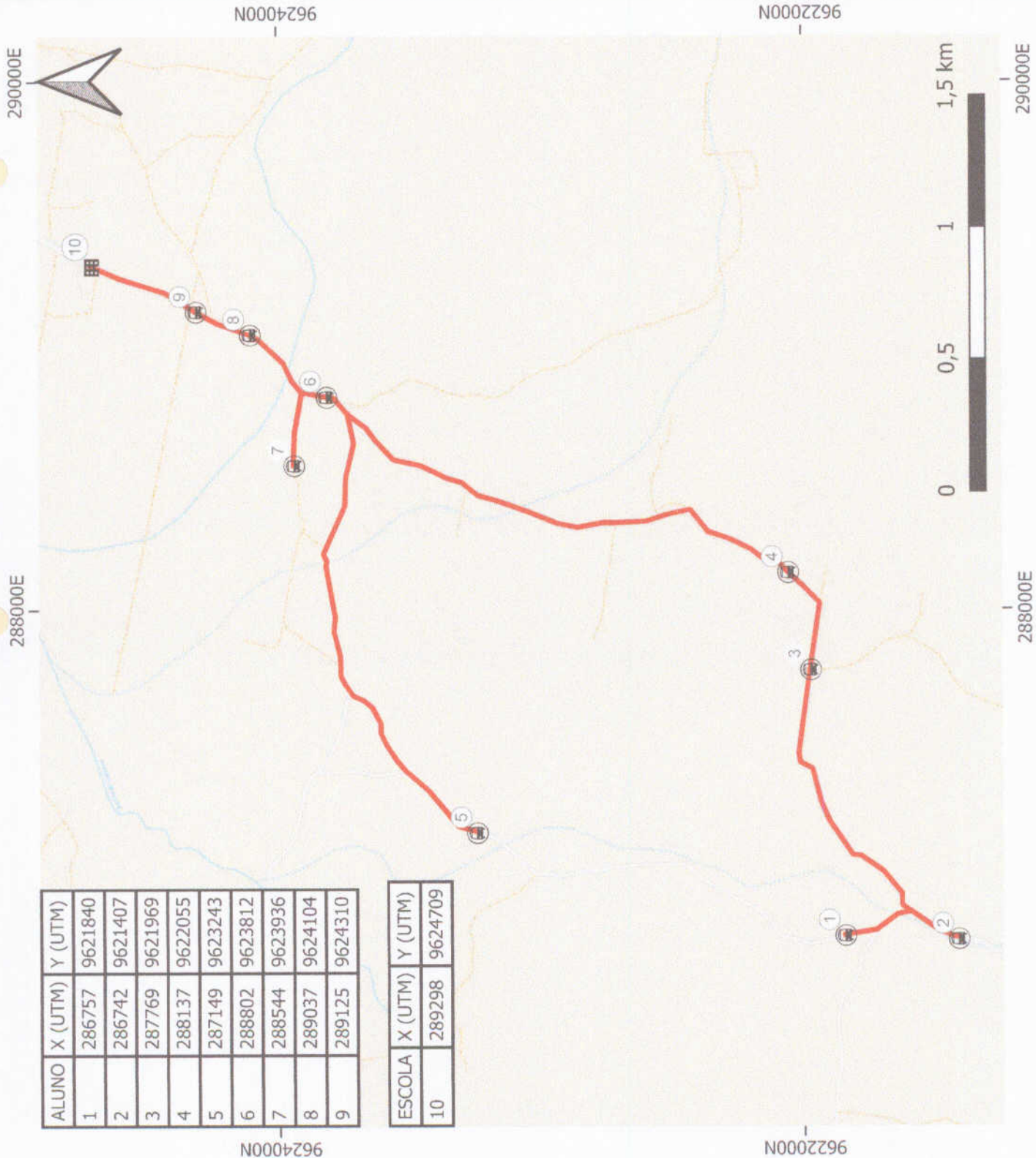
N° DA ROTA: 053

TURNO: MANHÃ

**EXTENSÃO DA ROTA IDA E VOLTA:
19 KM**



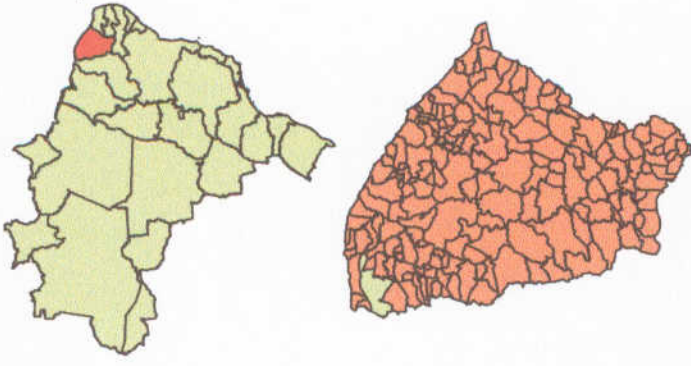
PERCURSO DA ROTA



ALUNO	X (UTM)	Y (UTM)
1	286757	9621840
2	286742	9621407
3	287769	9621969
4	288137	9622055
5	287149	9623243
6	288802	9623812
7	288544	9623936
8	289037	9624104
9	289125	9624310

ESCOLA	X (UTM)	Y (UTM)
10	289298	9624709

LOCALIZAÇÃO DO MUNICÍPIO



ELEMENTOS DO MAPA

-  PARADA ALUNO
-  PARADA ESCOLA
-  ROTA

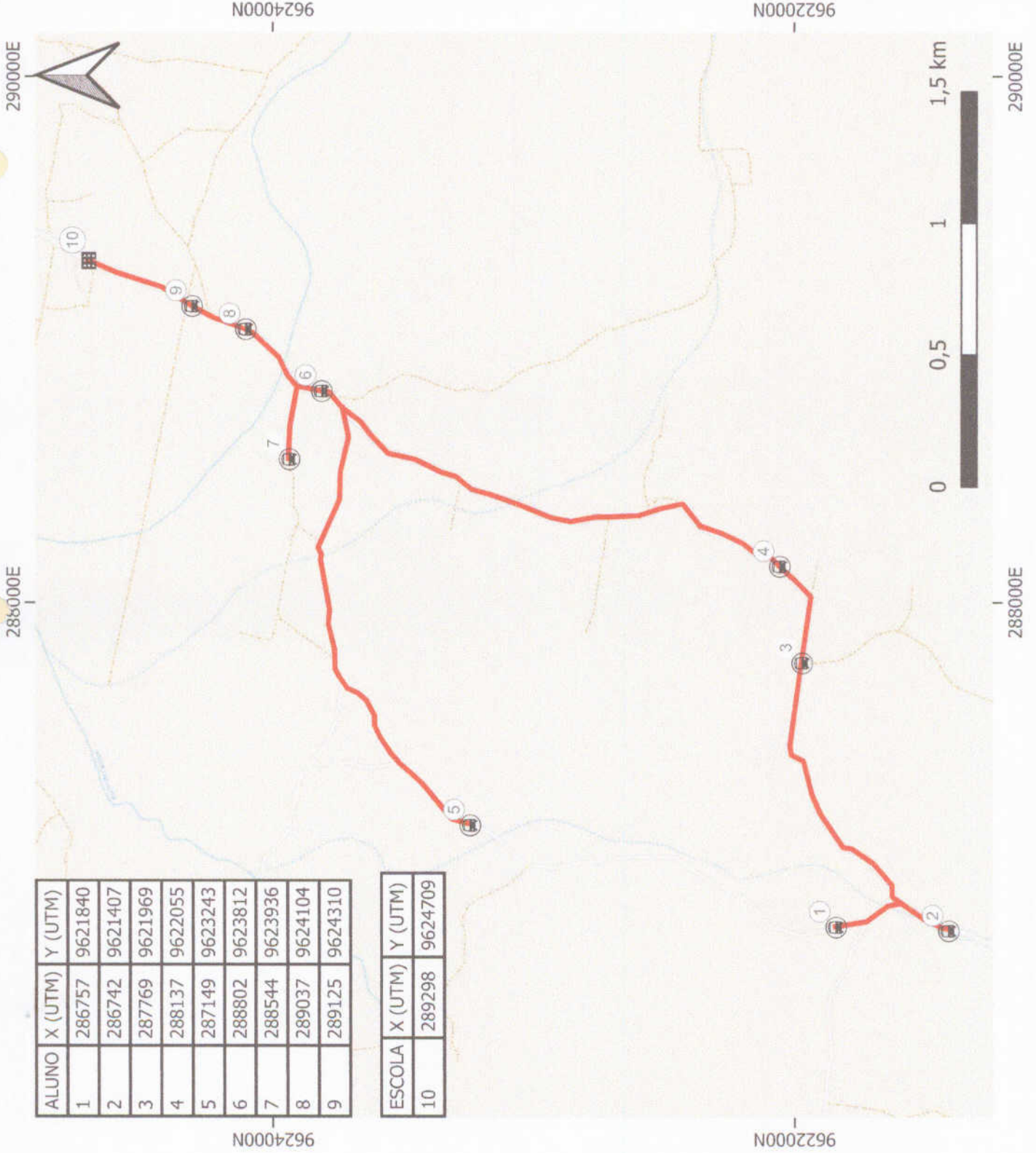
N° DA ROTA: 053

TURNO: TARDE

**EXTENSÃO DA ROTA IDA E VOLTA:
19 KM**



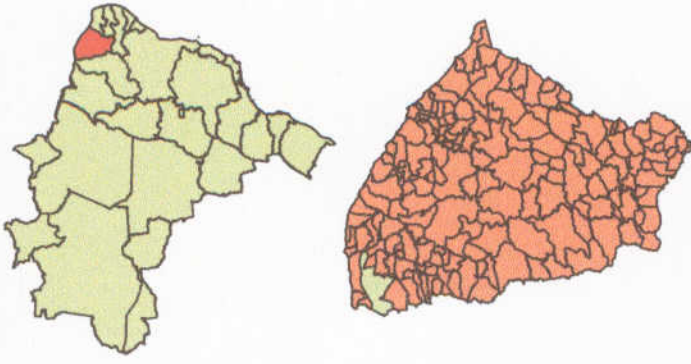
PERCURSO DA ROTA



ALUNO	X (UTM)	Y (UTM)
1	286757	9621840
2	286742	9621407
3	287769	9621969
4	288137	9622055
5	287149	9623243
6	288802	9623812
7	288544	9623936
8	289037	9624104
9	289125	9624310

ESCOLA	X (UTM)	Y (UTM)
10	289298	9624709

LOCALIZAÇÃO DO MUNICÍPIO



ELEMENTOS DO MAPA

- PARADA ALUNO
- PARADA ESCOLA
- ROTA

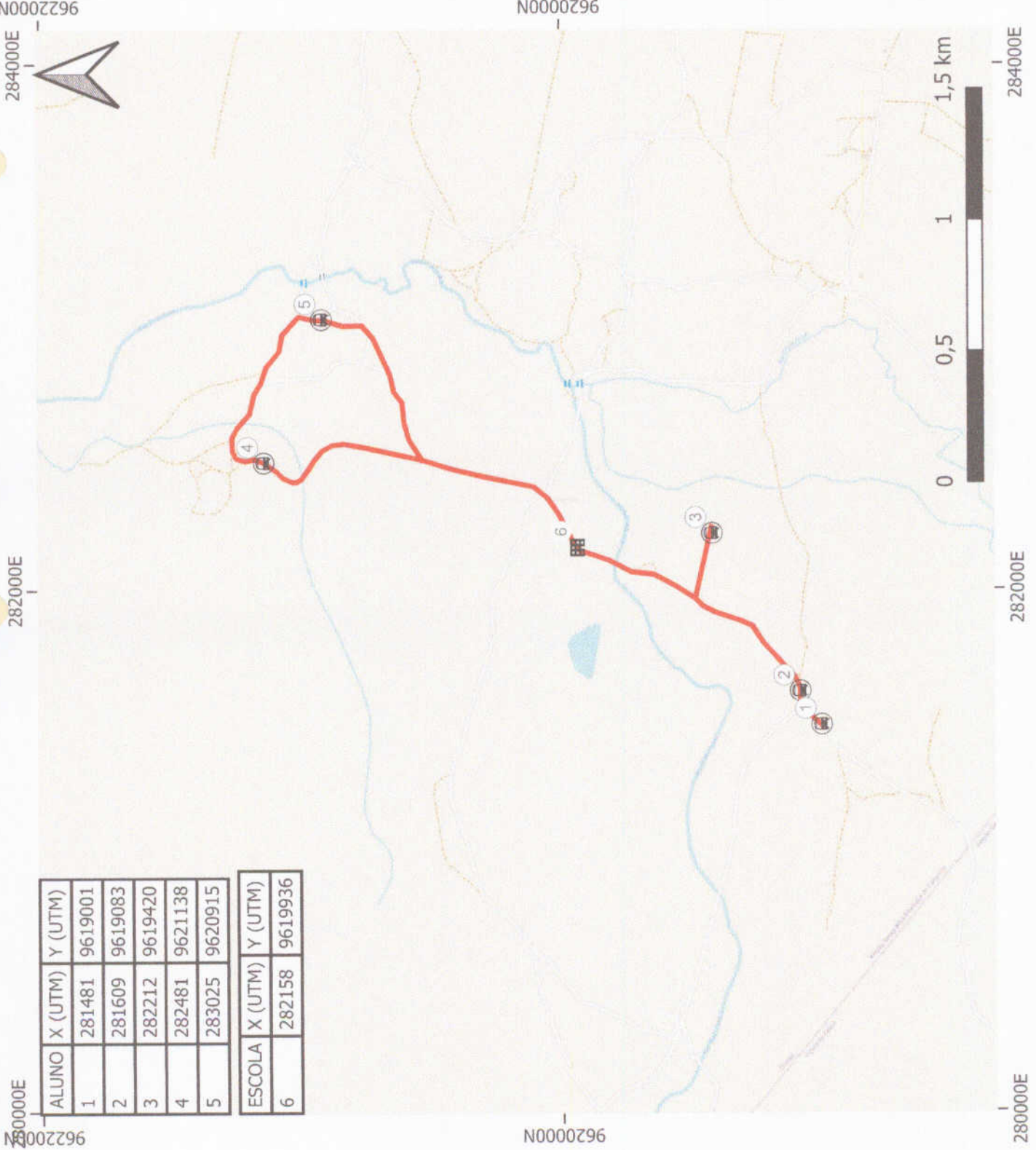
N° DA ROTA: 054

TURNO: MANHÃ

**EXTENSÃO DA ROTA IDA E VOLTA:
15 KM**



PERCURSO DA ROTA



ALUNO	X (UTM)	Y (UTM)
1	281481	9619001
2	281609	9619083
3	282212	9619420
4	282481	9621138
5	283025	9620915

ESCOLA	X (UTM)	Y (UTM)
6	282158	9619936

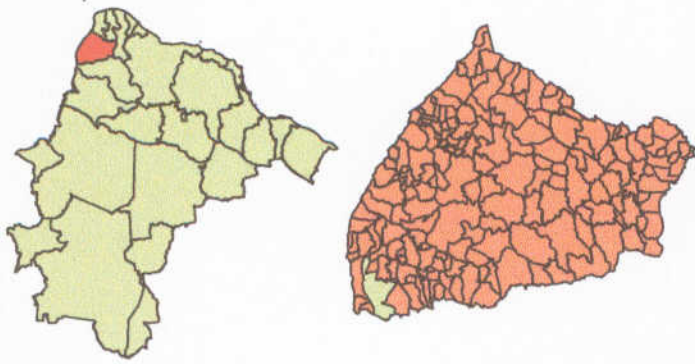
PERCURSO DA ROTA



ALUNO	X (UTM)	Y (UTM)
1	282301	9619954
2	282163	9619947
3	282210	9619430
4	281723	9619144
5	281548	9619077

ESCOLA	X (UTM)	Y (UTM)
6	283071	9623244

LOCALIZAÇÃO DO MUNICÍPIO



ELEMENTOS DO MAPA

- PARADA ALUNO
- PARADA ESCOLA
- ROTA

N° DA ROTA: 054

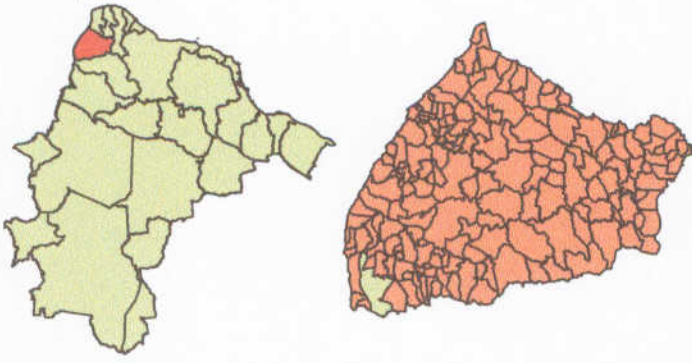
TURNOS: TARDE

**EXTENSÃO DA ROTA IDA E VOLTA:
18 KM**



Granja
Cuidando da nossa gente

LOCALIZAÇÃO DO MUNICÍPIO



ELEMENTOS DO MAPA

- PARADA ALUNO
- PARADA ESCOLA
- ROTA

N° DA ROTA: 055

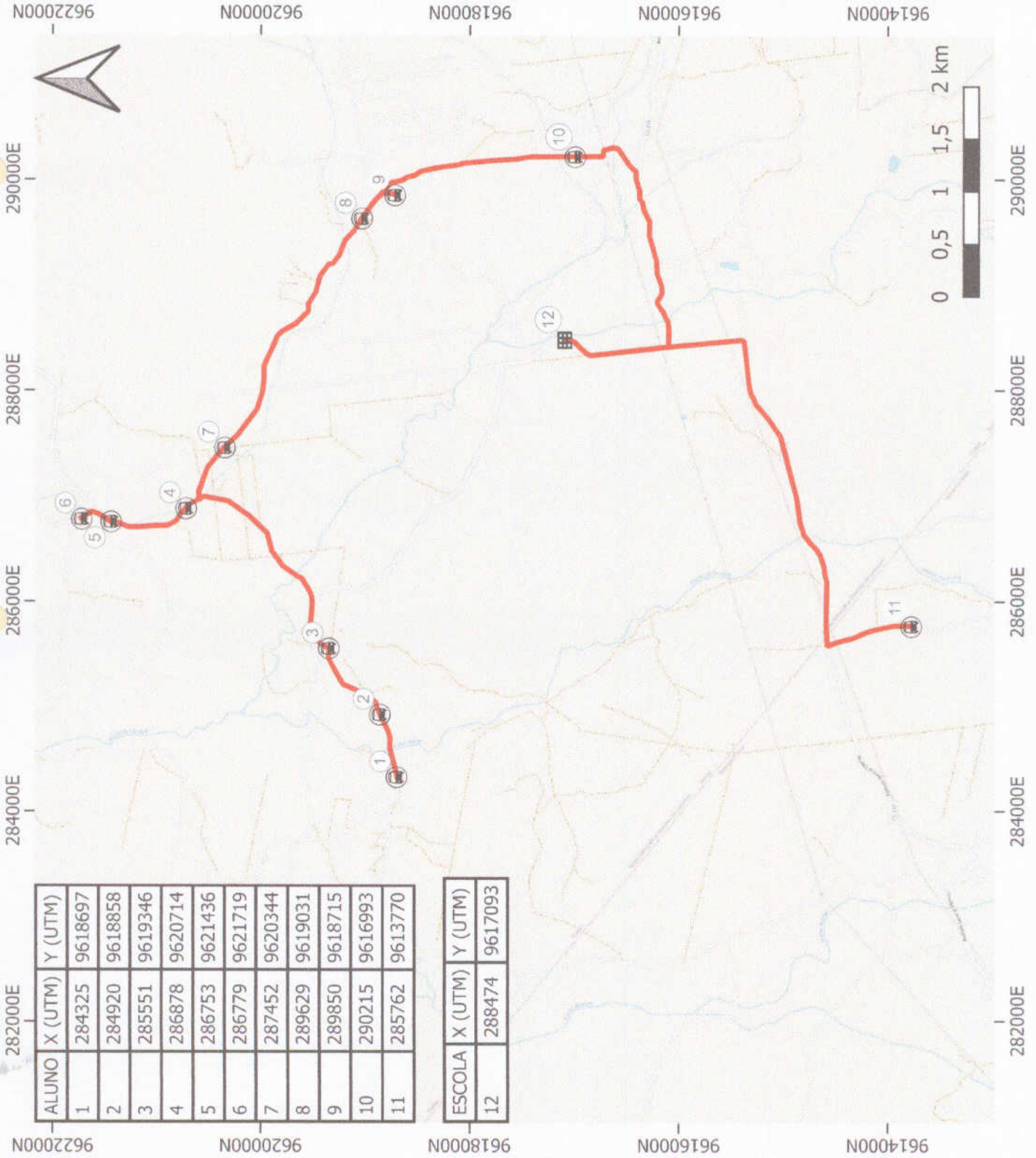
TURNO: MANHÃ

EXTENSÃO DA ROTA IDA E VOLTA:

56 KM



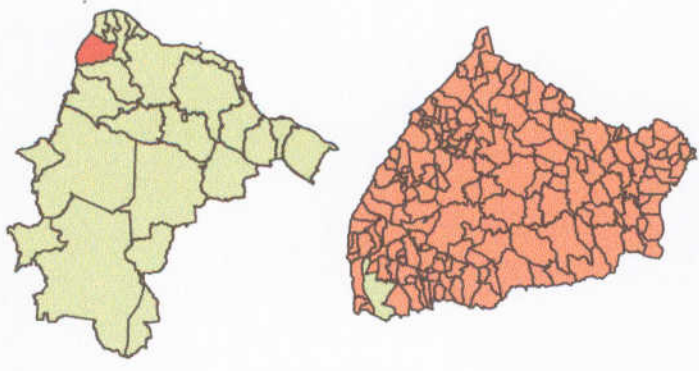
PERCURSO DA ROTA



ALUNO	X (UTM)	Y (UTM)
1	284325	9618697
2	284920	9618858
3	285551	9619346
4	286878	9620714
5	286753	9621436
6	286779	9621719
7	287452	9620344
8	289629	9619031
9	289850	9618715
10	290215	9616993
11	285762	9613770

ESCOLA	X (UTM)	Y (UTM)
12	288474	9617093

LOCALIZAÇÃO DO MUNICÍPIO



ELEMENTOS DO MAPA

- PARADA ALUNO
- PARADA ESCOLA
- ROTA

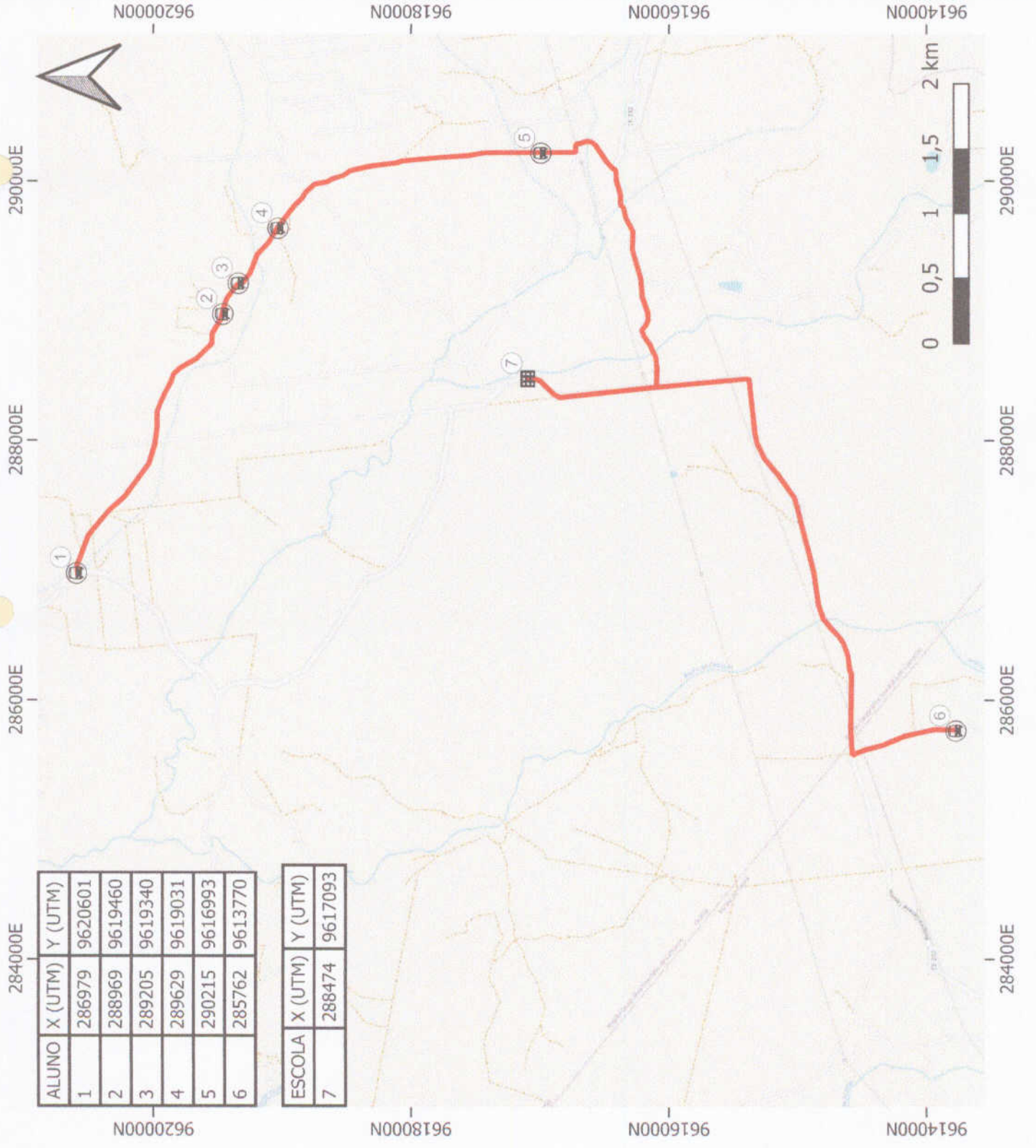
N° DA ROTA: 055

TURNO: TARDE

**EXTENSÃO DA ROTA IDA E VOLTA:
60 KM**



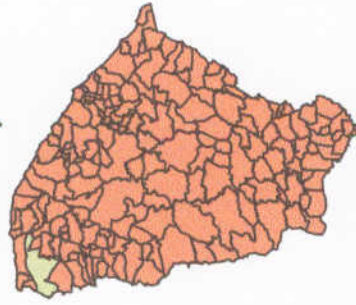
PERCURSO DA ROTA



ALUNO	X (UTM)	Y (UTM)
1	286979	9620601
2	288969	9619460
3	289205	9619340
4	289629	9619031
5	290215	9616993
6	285762	9613770

ESCOLA	X (UTM)	Y (UTM)
7	288474	9617093

LOCALIZAÇÃO DO MUNICÍPIO



ELEMENTOS DO MAPA

- PARADA ALUNO
- PARADA ESCOLA
- ROTA

N° DA ROTA: 056

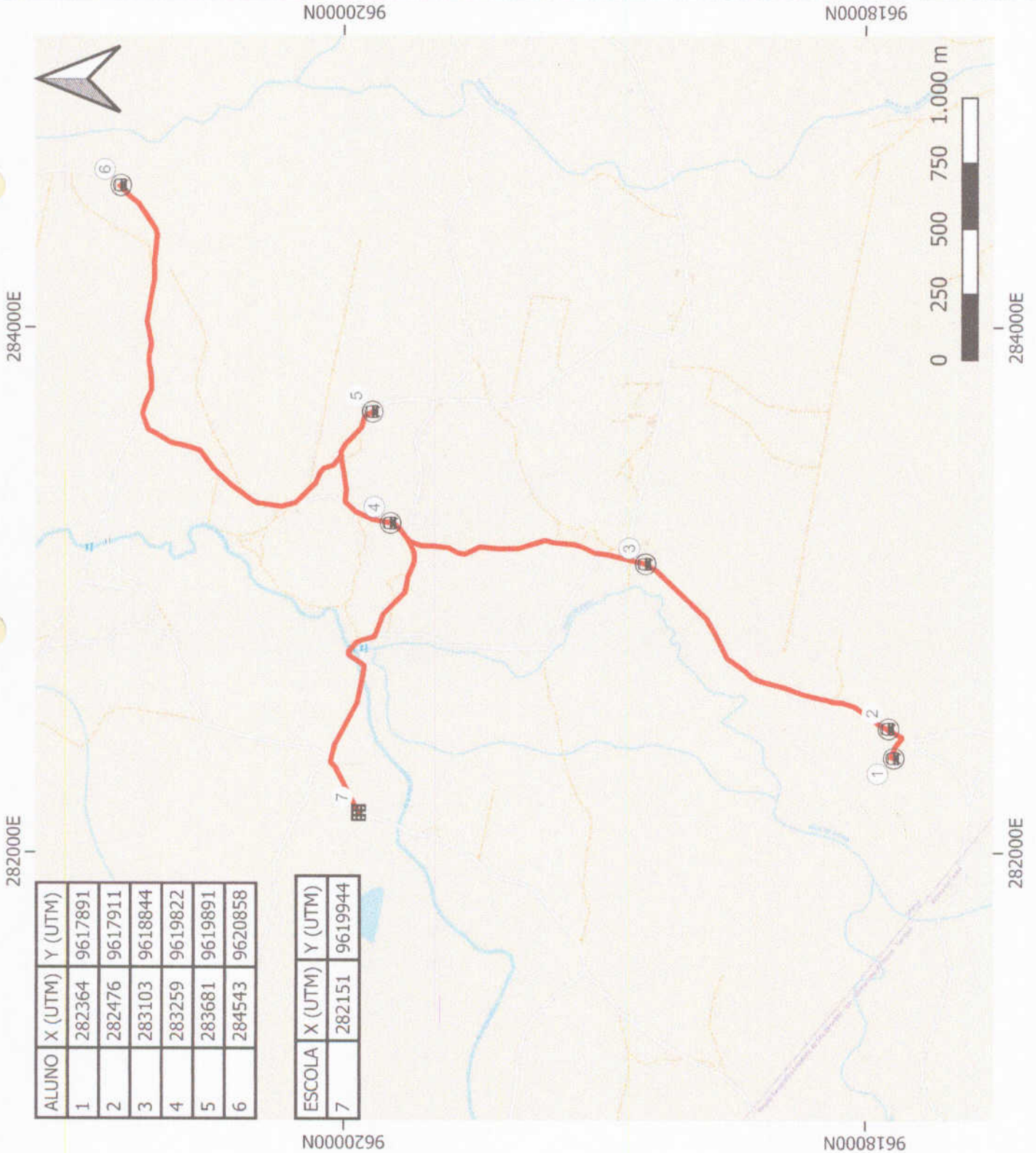
TURNO: MANHÃ

EXTENSÃO DA ROTA IDA E VOLTA:

17 KM



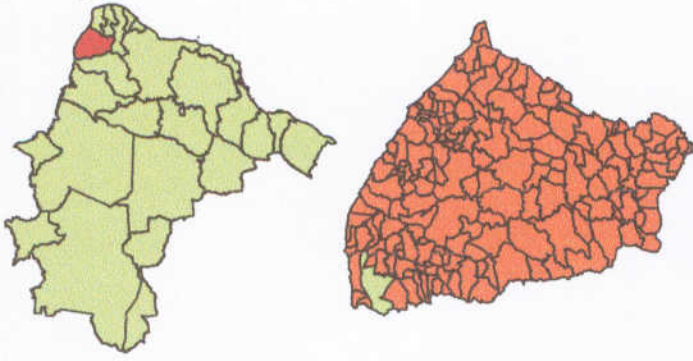
PERCORSO DA ROTA



ALUNO	X (UTM)	Y (UTM)
1	282364	9617891
2	282476	9617911
3	283103	9618844
4	283259	9619822
5	283681	9619891
6	284543	9620858

ESCOLA	X (UTM)	Y (UTM)
7	282151	9619944

LOCALIZAÇÃO DO MUNICÍPIO



ELEMENTOS DO MAPA

- PARADA ALLUNO
- PARADA ESCOLA
- ROTA

N° DA ROTA: 056

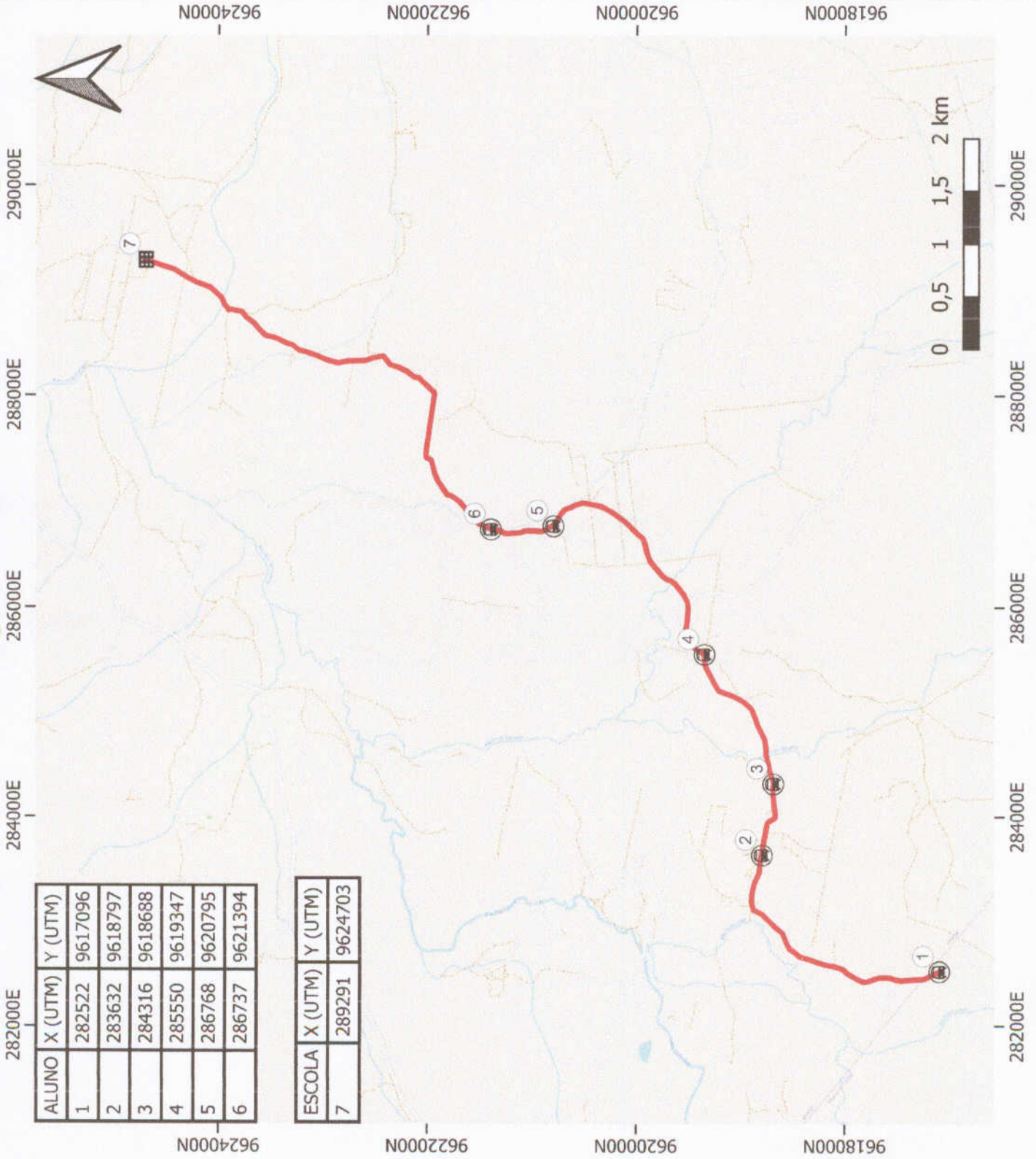
TURNO: TARDE

**EXTENSÃO DA ROTA IDA E VOLTA:
25 KM**



153
X
COMISSÃO DE ELICITAÇÃO
PREFEITURA MUNICIPAL DE GRANJA

PERCORSO DA ROTA

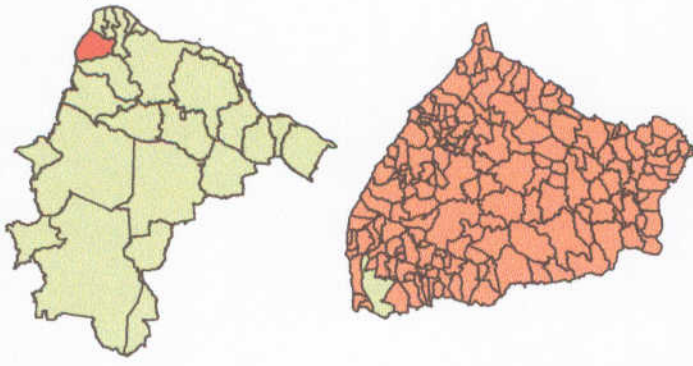


ALUNO	X (UTM)	Y (UTM)
1	282522	9617096
2	283632	9618797
3	284316	9618688
4	285550	9619347
5	286768	9620795
6	286737	9621394

ESCOLA	X (UTM)	Y (UTM)
7	289291	9624703

PERCORSO DA ROTA

LOCALIZAÇÃO DO MUNICÍPIO



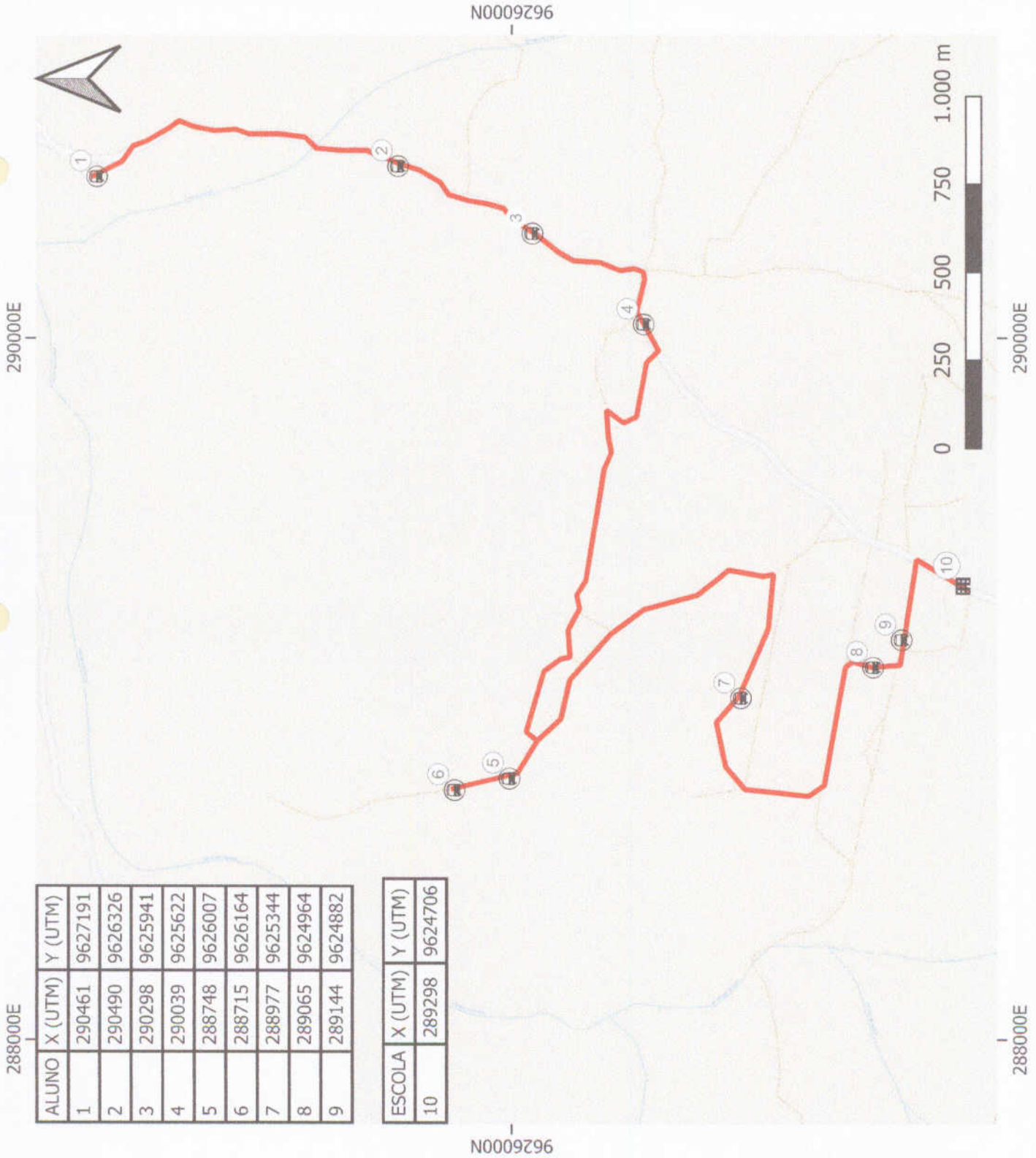
ELEMENTOS DO MAPA

- PARADA ALUNO
- PARADA ESCOLA
- ROTA

Nº DA ROTA: 057

TURNO: MANHÃ

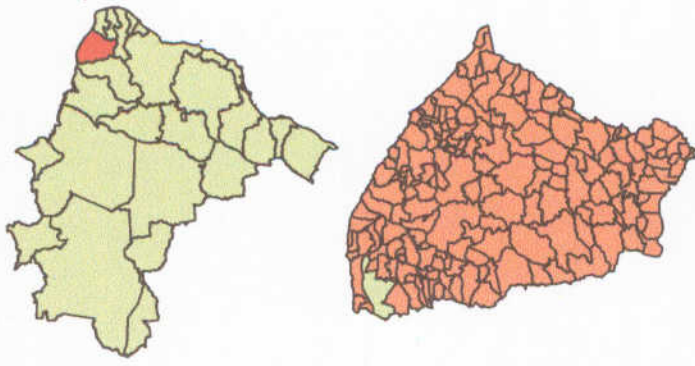
**EXTENSÃO DA ROTA IDA E VOLTA:
15 KM**



ALUNO	X (UTM)	Y (UTM)
1	290461	9627191
2	290490	9626326
3	290298	9625941
4	290039	9625622
5	288748	9626007
6	288715	9626164
7	288977	9625344
8	289065	9624964
9	289144	9624882

ESCOLA	X (UTM)	Y (UTM)
10	289298	9624706

LOCALIZAÇÃO DO MUNICÍPIO



ELEMENTOS DO MAPA

-  PARADA ALUNO
-  PARADA ESCOLA
-  ROTA

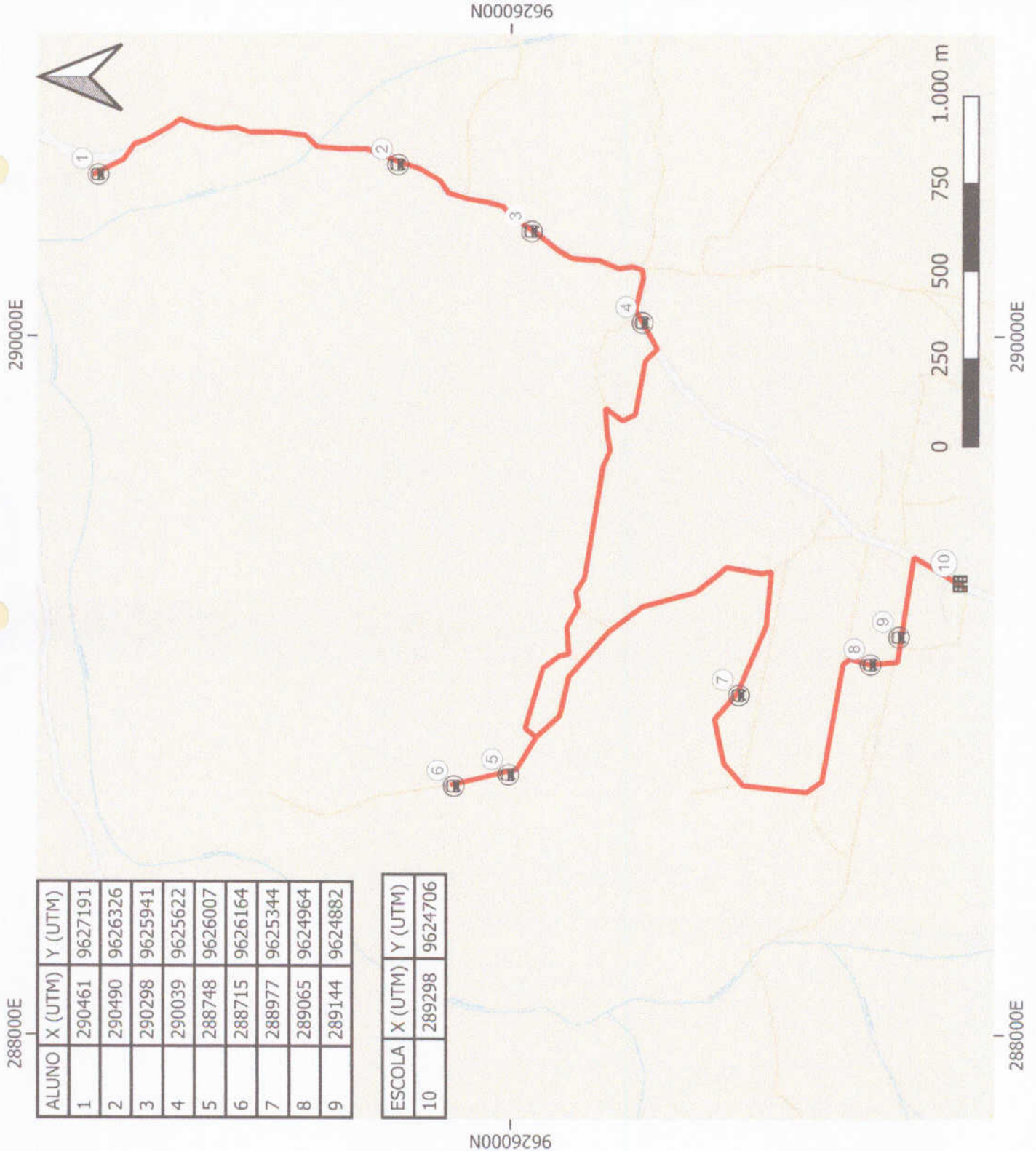
N° DA ROTA: 057

TURNO: TARDE

**EXTENSÃO DA ROTA IDA E VOLTA:
15 KM**



PERCORSO DA ROTA



ALUNO	X (UTM)	Y (UTM)
1	290461	9627191
2	290490	9626326
3	290298	9625941
4	290039	9625622
5	288748	9626007
6	288715	9626164
7	288977	9625344
8	289065	9624964
9	289144	9624882

ESCOLA	X (UTM)	Y (UTM)
10	289298	9624706